

**UCHWAŁA NR VI.30.2015
RADY GMINY SZUDZIAŁOWO**

z dnia 29 czerwca 2015 r.

w sprawie zaliczenia dróg do kategorii dróg gminnych i ustalenia ich przebiegu.

Na podstawie art. 18 ust. 2 pkt. 15 ustawy z dnia 8 marca 1990 roku o samorządzie gminnym (Dz. U. z 2013 r. poz. 594, 645, 1318, z 2014 r. poz. 379, 1072) oraz art. 7 ustawy z dnia 21 marca 1985 r. o drogach publicznych (Dz. U. z 2013 r. poz. 260, 843, 1446, 1543, z 2014 r. poz. 659, 1310, z 2015 r. poz. 870) - uchwała się, co następuje:

§ 1. Stwierdza się, że od dnia 1 stycznia 2015 r. do kategorii dróg gminnych zaliczone zostały drogi wymienione w wykazie zgodnie z załącznikiem Nr 1 do niniejszej uchwały.

§ 2. Szczegółowe położenie i przebieg dróg wymienionych w § 1 określają mapy stanowiące załączniki do niniejszej uchwały oznaczone od Nr 2 do Nr 49.

§ 3. Wykonanie uchwały powierza się Wójtowi Gminy.

§ 4. Uchwała wchodzi w życie po upływie 14 dni od daty ogłoszenia jej treści w dzienniku Urzędowym Województwa Podlaskiego.

PRZEWODNICZĄCA

Elżbieta Irena Kędyś

Załącznik Nr 1

do Uchwały Nr VI.30.2015

Rady Gminy Szudziałowo

z dnia 29 czerwca 2015 r.

Lp.	Nazwa obrębu	Nr. działki	Długość w m	Szer. w m	Ustalenie przebiegu drogi	Nr załącznika do Uchwały (mapy)
1.	Babiki	255	1750	12	Od drogi powiatowej nr 1272 B do drogi Usnarz Górny- Harkawicze	2
2.	Babiki	267	1780	6	Od drogi powiatowej nr 1268 B do drogi Usnarz Górny- Harkawicze	3
3	Babiki	64	1560	5	Od drogi powiatowej nr 1272 B do drogi Babiki-Zubrzyca Mała	4
4.	Suchynicze	281	1150	10	Od drogi powiatowej nr 1268 B do drogi powiatowej nr 1269 B	5
5.	Suchynicze	262	976	6	Od drogi Suchynicze – Zubrzyca Wielka do drogi oznaczonej działką nr 281	5
6.	Suchynicze	272	360	6	Od drogi powiatowej nr 1269 B do drogi oznaczonej działką nr 262	5
7.	Suchynicze	44	1210	9	Od miejscowości Suchynicze do granicy działki nr 65/1	6
8.	Suchynicze	474	4010	9	Od drogi powiatowej nr 1269 B do drogi wojewódzkiej Sokółka Krynki nr 674	7, 8
9.	Suchynicze	173 234	1900 680	9 6	Od drogi powiatowej nr 1269 B do granicy działek 239 i 242	9 9
10.	Szczęsnowicze	128	1200	4-6	Od drogi powiatowej nr 1268 B do granicy działki 144	10
11.	Szczęsnowicze	23	725	7	Od drogi powiatowej nr 1268 B	11
	Suchynicze	411	470	6	do Samogrodu	12

12.	Knyszewicze Chmieleszczyzna	168	675	9	Od drogi powiatowej nr 1268 B do drogi powiatowej nr 1269 B	13
		198	1380	6		14
		51	475	12		15
		52	775	12		15
13.	Zubrzyca Mała	110	980	9	Od drogi powiatowej nr 1268 B do pól i do drogi powiatowej nr 1273B	16
		104	960	6		16
14.	Ostrów Nowy	73	2310	12	Od drogi powiatowej nr 1278 B do drogi powiatowej 1278 B	17, 18
15.	Ostrów Północny	46	1700	8	Od drogi powiatowej nr 1278 B do drogi wojewódzkiej Białystok – Krynki nr 676	19
16.	Ostrów Północny	51	960	6	Od drogi powiatowej nr 1278 B do drogi wojewódzkiej Białystok- Krynki nr 676	20
17.	Ostrów Północny	235	680	6	Od drogi wojewódzkiej Białystok- Krynki nr 676 do drogi powiatowej nr 1278 B	21
18.	Ostrów Północny	276	580	6	Od drogi wojewódzkiej Białystok- Krynki nr 676 do drogi powiatowej nr 1278 B	21
19.	Ostrów Północny	138	910	6	Od drogi wojewódzkiej Białystok –Krynki nr 676 do drogi powiatowej nr 1278 B	20
20.	Ostrów Północny	291	450	7	Od drogi powiatowej nr 1268 B Od drogi wojewódzkiej Białystok- Krynki nr 676 do granicy gminy Szudziałowo Krynki	21
21.	Wierzchlesie	87	1760	6	Od drogi powiatowej nr 1291 B do drogi o numerze działki 268	22
22.	Wierzchlesie	221	1630	6	Od drogi powiatowej nr 1291 B do drogi o numerze działki 268	22
23.	Wierzchlesie	228/1	960	6	Od drogi powiatowej nr 1291 B do drogi powiatowej nr 1291B	22
24.	Wierzchlesie	100	600	6	od drogi powiatowej nr 1291 B do granicy działki nr 1142/3	23
25.	Wierzchlesie	112	550	6	od drogi powiatowej nr 1291 B do granicy działek nr 1120/16 i 139/1	23
		1228	1680	6		24
26.	Wierzchlesie	139/1	710	6	Od drogi powiatowej nr 1291 B do drogi powiatowej nr 1292 B	25
		139/2	2900	6		26,27
		1087	700	6		28

27.	Wierzchlesie Słoja	1088/1	1230	9	Od drogi powiatowej nr 1291 B do drogi wojewódzkiej Sokółka- Krynki nr 674	29
		1088/2	2410	9		30,31
		1088/3	1860	9		32
		2	230	9		33
28.	Wierzchlesie	901/1	1320	9	Od ulicy miejscowości Wieszchlesie do granicy drogi oznaczonej działką nr 959/2	34
		901/2	1100	9		35
29.	Wierzchlesie	959/1	1300	6	Od drogi oznaczonej działką nr 206/4 do drogi powiatowej nr 1292 B	34
		959/2	2260	6		35
30.	Wierzchlesie	833	250	6	Od drogi powiatowej nr 1292 B do granicy drogi oznaczonej działką nr 901/1 / do lasu /	34
		834	480	6		34
		835	400	6		34
31.	Wierzchlesie	886	560	6	Od drogi powiatowej nr 1292 B do granicy drogi oznaczonej działką nr 901/1 / do lasu /	34
		887	400	6		34
32.	Wierzchlesie	921	500	6	Od drogi powiatowej nr 1292 B do granicy drogi oznaczonej działką nr 901/1 / do lasu /	35
		922	400	6		35
33.	Wierzchlesie	924	450	6	Od drogi powiatowej nr 1292 B do granicy drogi oznaczonej działką nr 901/1 / do lasu /	35
		923	400	6		35
34.	Wierzchlesie	962	450	6	Od drogi powiatowej nr 1292 B do granicy drogi oznaczonej działką nr 901/1 / do lasu /	35
		963	400	6		35
35.	Wierzchlesie	992	310	6	Od drogi powiatowej nr 1292 B do granicy działki nr 1017/1 / do lasu /	36
36.	Wierzchlesie	1036	830	6	Od drogi powiatowej nr 1292 B do granicy działki nr 1063/1 / do lasu /	36
37.	Wierzchlesie	1086	850	6	Od drogi powiatowej nr 1292 B do granicy działki nr 1/2 obręb Nowinka	36
38.	Ostrówek	40	1730	6	Od drogi powiatowej nr 1275 B do granicy działki nr 512/1 Szudziałowo	37
		6	450	6		37
39.	Ostrówek	50	450	6	Od drogi gminnej nr104935B do granicy drogi oznaczonej działką nr 40	37
40.	Ostrówek	68	560	6	Od granicy drogi oznaczonej działką nr 50 do granicy drogi oznaczonej działką nr 7	37
41.	Ostrówek	162	740	6	Od drogi wojewódzkiej nr 674 do granicy drogi oznaczonej działką nr 156	38

42.	Ostrówek	161/5	620	6	Od drogi powiatowej nr 1275 B do granicy drogi oznaczonej działką nr 162	38
43.	Ostrówek	156	630	6	Od drogi powiatowej nr 1275 B do granicy drogi oznaczonej działką nr 296 obręb Pierożki	38
44.	Pierożki	296	1065	6	Od drogi wojewódzkiej nr 674 do granicy drogi oznaczonej działką nr 116	39
	Ostrówek	155	150	15		40
	Pierożki	188	1065	6		41
45.	Pierożki	314	1065	6	Od drogi wojewódzkiej nr 674 do drogi wojewódzkiej nr 676	42
46.	Pierożki	239	1600	6-8	Od drogi Pierożki - Jurowlany do granicy gminy Krynki	43
47.	Pierożki	229	650	6	Od granicy drogi oznaczonej działką nr 116 do granicy drogi oznaczonej działką nr 239	43
48.	Pierożki	240	760	6	Od granicy drogi oznaczonej działką nr 116 do granicy drogi oznaczonej działką nr 239	43
49.	Pierożki	262	460	6	Od granicy drogi oznaczonej działką nr 116 do granicy działki nr 260	43
50.	Pierożki	249	1065	6	Od granicy drogi oznaczonej działką nr 240 do granicy gminy Krynki	43
51.	Pierożki	271	1380	6	Od granicy drogi oznaczonej działką nr 116 do granicy gminy Krynki	44
52.	Pierożki	193	65	6	Od ulicy wsi Pierożki do granicy działki nr 289	41
		192	255	16		41
		268	300	6		44
		278	730	6		44
53.	Nowinka	36	770	12	Od drogi powiatowej nr 1290 B do granicy działki nr 113/1 obręb Słójka	45
		34	150	12		45
		29	770	12		45
		2	630	3		45
54.	Nowinka	22	550	6	Od drogi oznaczonej działką nr 29 do granicy działki nr 21	45
55.	Nowinka	53	940	7	Od drogi powiatowej nr 1290 B do drogi gminnej nr 104921 B	45
56.	Nowinka	60	710	6	Od drogi powiatowej nr 1290 B do granicy drogi oznaczonej działką nr 53	45

57.	Nowinka	35	280	12	Od drogi gminnej nr 104921 B do wsi Kozłowy Ług	45
	Tołkacz	15	260	12		46
	Kozłowy Ług	140	500	12		47
58.	Tołkacz	12	230	6	Od drogi oznaczonej działką nr 15 do granicy działki nr 2	46
		5	800	6		46
59.	Nowinka	171	330	12	Od drogi powiatowej nr 1289 B do drogi oznaczonej działką nr 233	48
		232	650	9		48
60.	Nowinka	225	380	6	Od drogi oznaczonej działką nr 232 do granicy działki nr 3 obręb Biały Ług	48
61.	Szudziałowo	101	1450	12	Od drogi powiatowej nr 1289 B do drogi powiatowej nr 1289 B	49
	Nowinka	151	55	12		48

Załącznik Nr 2
do Uchwały Nr VI.30.2015
Rady Gminy Szudziałowo
z dnia 29 czerwca 2015 r.

Grunty wsi Uszarz Górny

Grunty wsi
Grzybowiszczyno

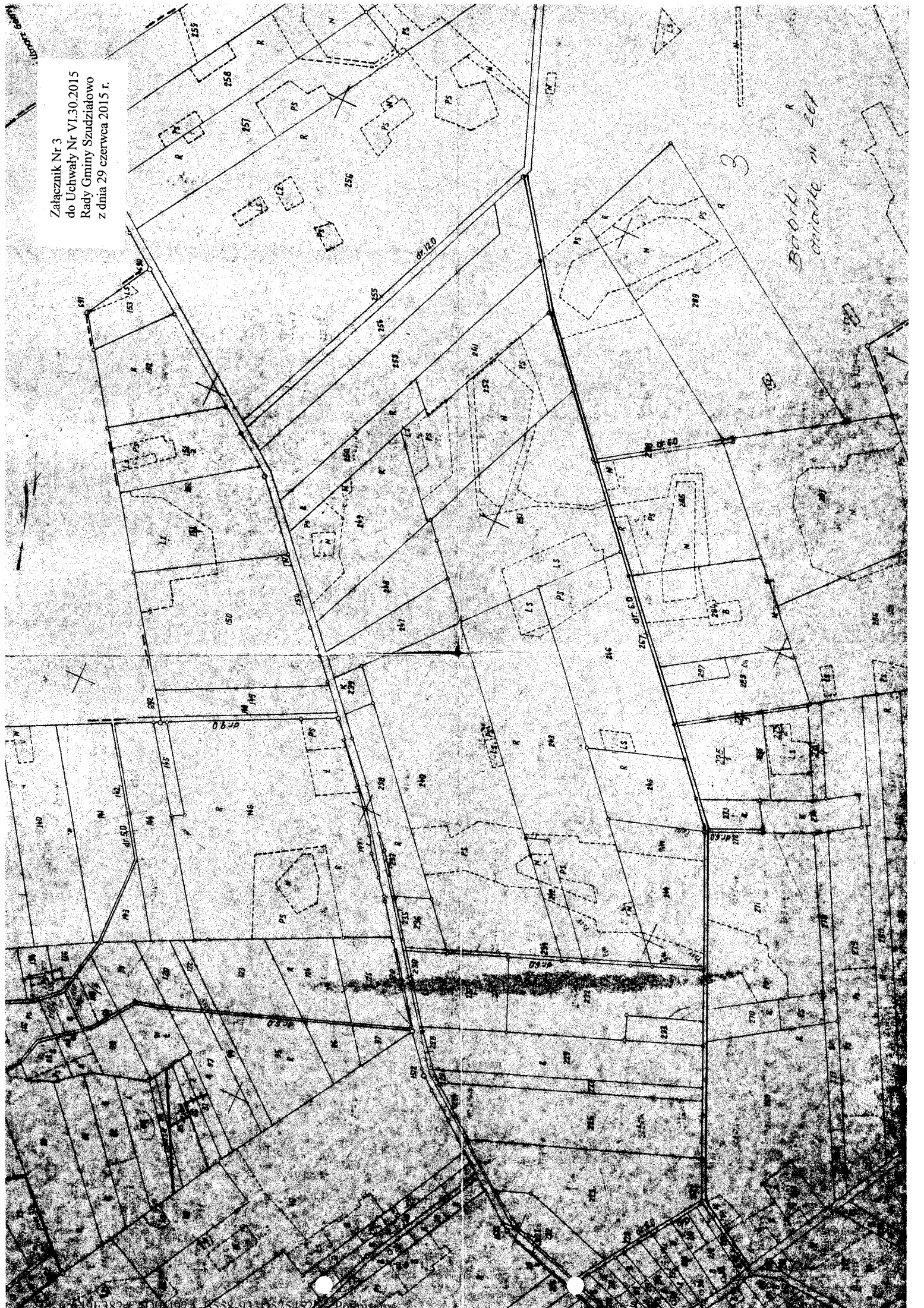
Grunty wsi Horkowice

02. nr 24. obok nr 22
32 225
251 225
251 225

Bocian
miałto nr 255

Grunty wsi Szczęsowice

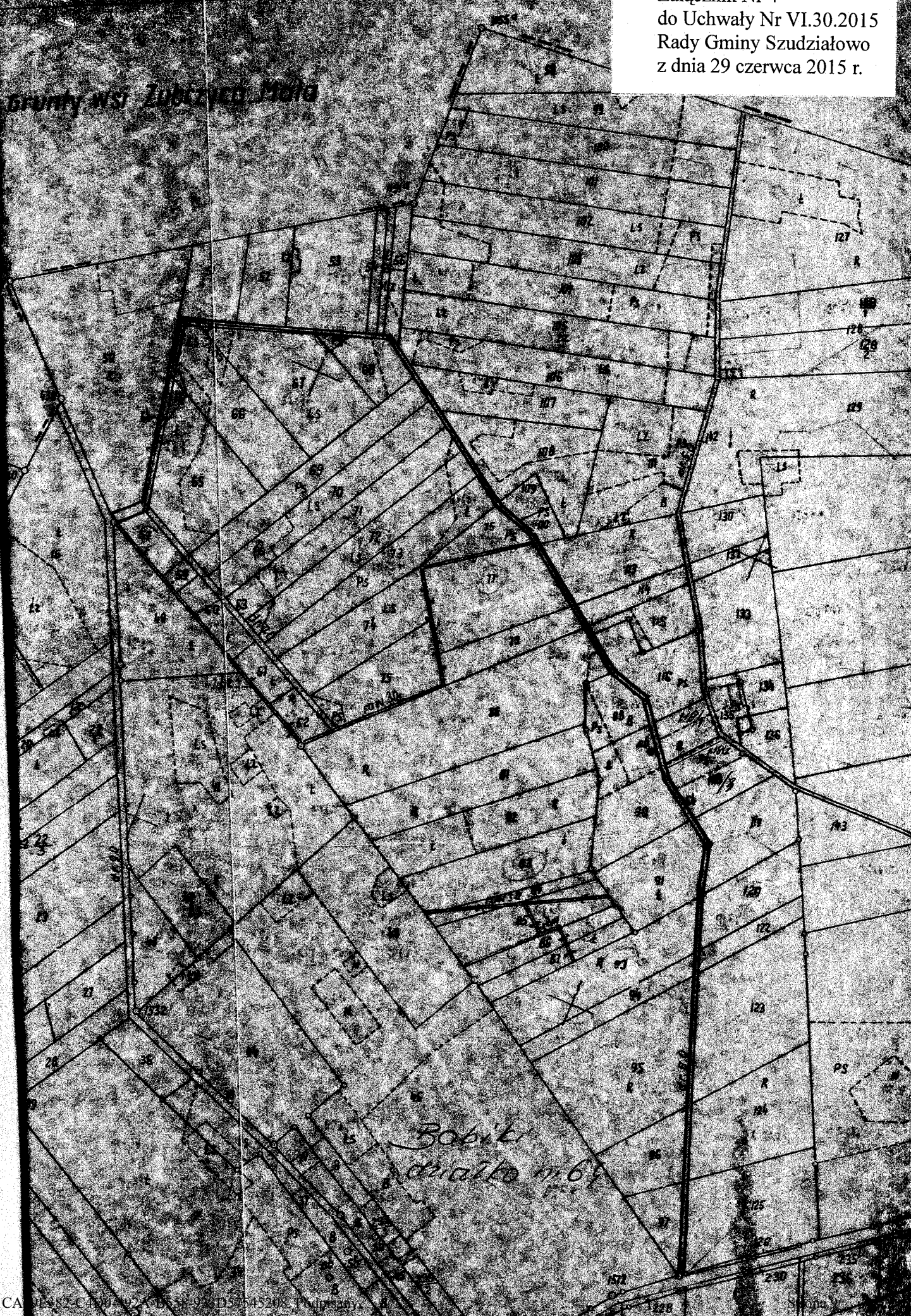
Załącznik Nr 3
do Uchwały Nr VI.30.2015
Rady Gminy Szudziałowo
z dnia 29 czerwca 2015 r.



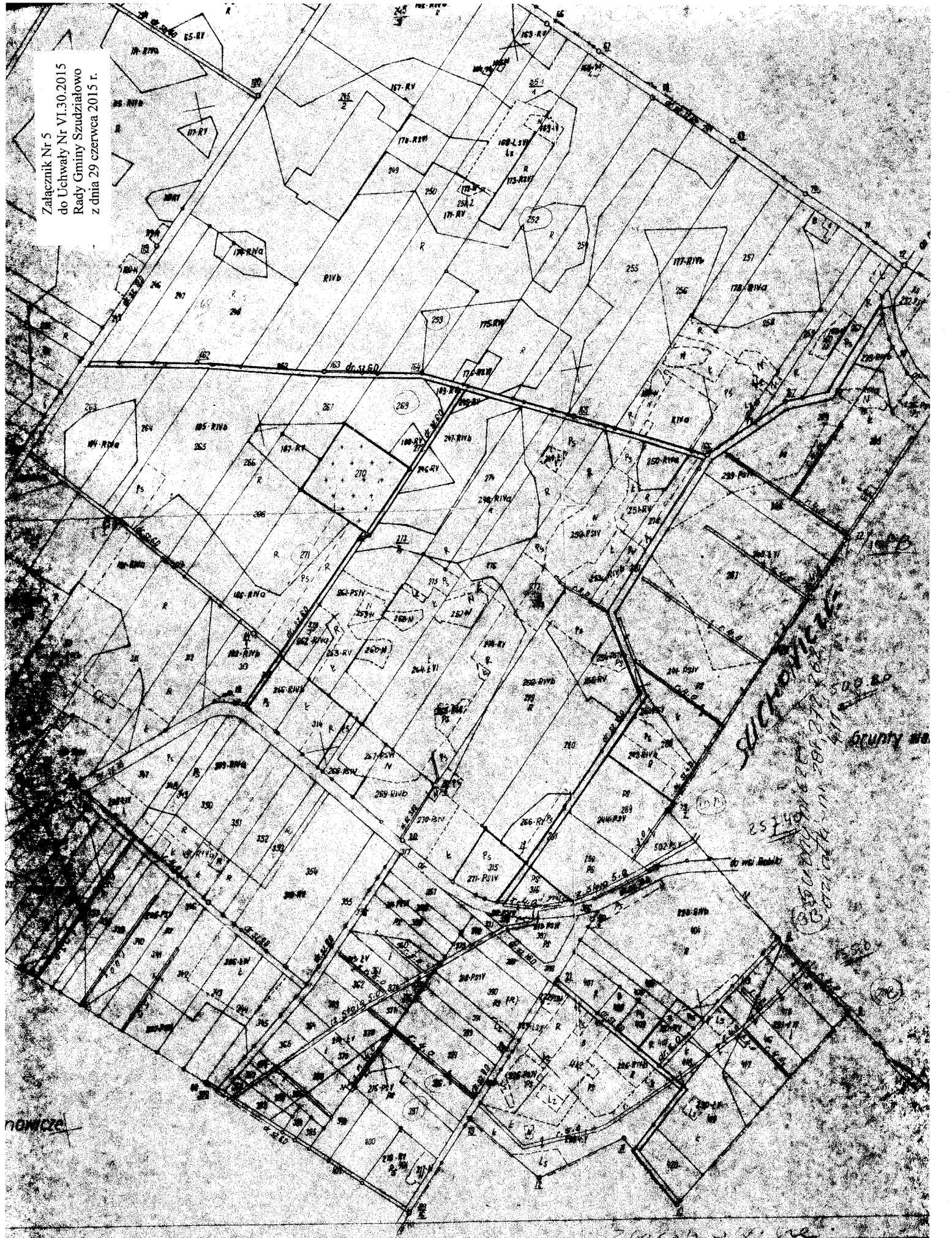
3
Babiki wiatrak nr 261

Załącznik Nr 4
do Uchwały Nr VI.30.2015
Rady Gminy Szudziałowo
z dnia 29 czerwca 2015 r.

Grunty wsi *Zobczyno Mała*



Załącznik Nr 5
do Uchwały Nr VI.30.2015
Rady Gminy Szańdziałowo
z dnia 29 czerwca 2015 r.



WZNIKŁY Z DZIAŁU 100/100/100
W GMINIE SZAŃDZIAŁOWO

WZNIKŁY Z DZIAŁU 100/100/100
W GMINIE SZAŃDZIAŁOWO

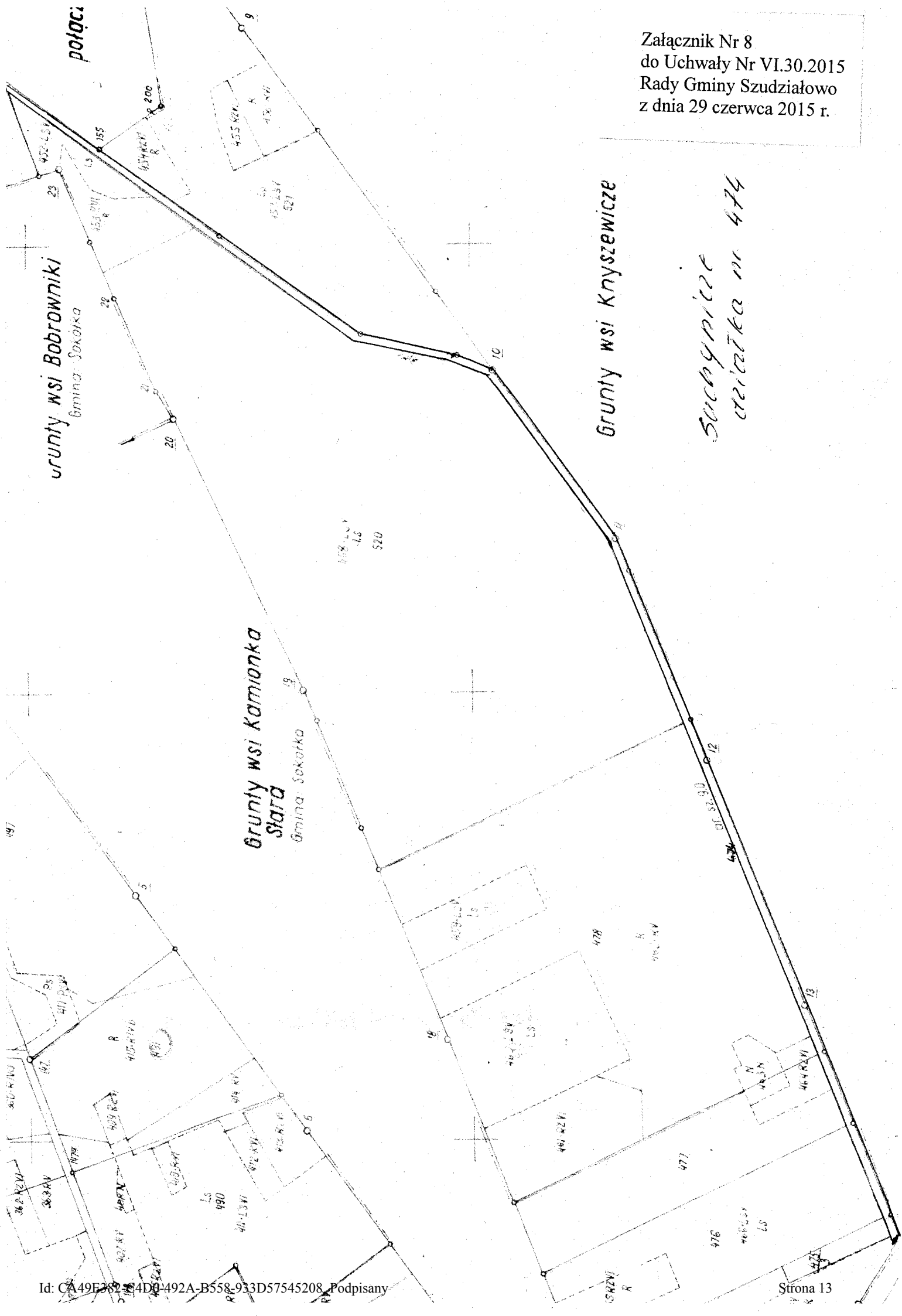
Załącznik Nr 6
do Uchwały Nr VI.30.2015
Rady Gminy Szudziałowo
z dnia 29 czerwca 2015 r.

*Suchyniów
cz. 1/20*



Załącznik Nr 7
do Uchwały Nr VI.30.2015
Rady Gminy Szudziałowo
z dnia 29 czerwca 2015 r.





Załącznik Nr 9
do Uchwały Nr VI.30.2015
Rady Gminy Szudziałowo
z dnia 29 czerwca 2015 r.



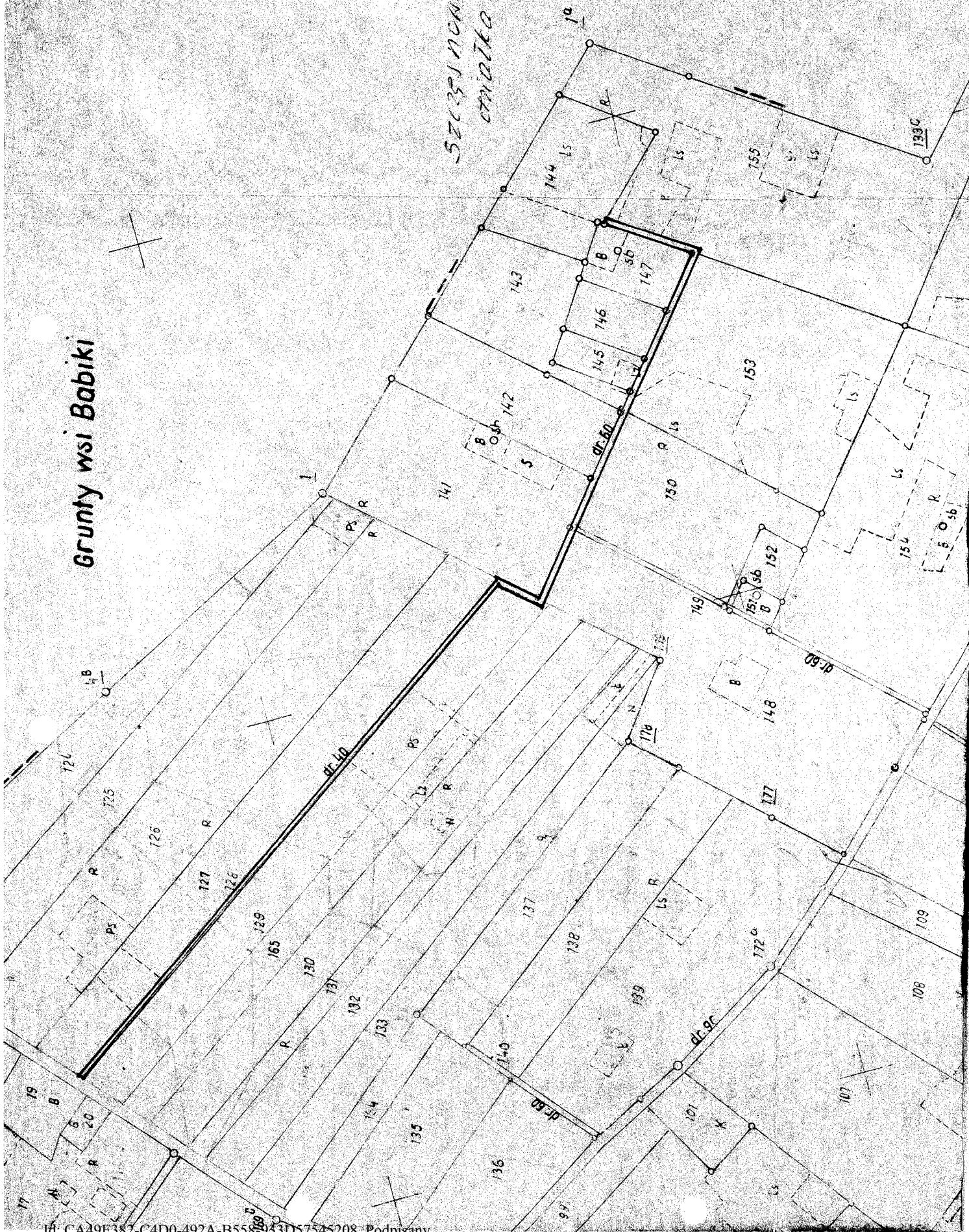
Subynice
działki nr 173, 234

Grunty wsi Szczęsnowice

Załącznik Nr 10
do Uchwały Nr VI.30.2015
Rady Gminy Szudziałowo
z dnia 29 czerwca 2015 r.

Gruntys wsi Babiki

*SEKCYJNIONICZKA
CENIOWKA nr 128*



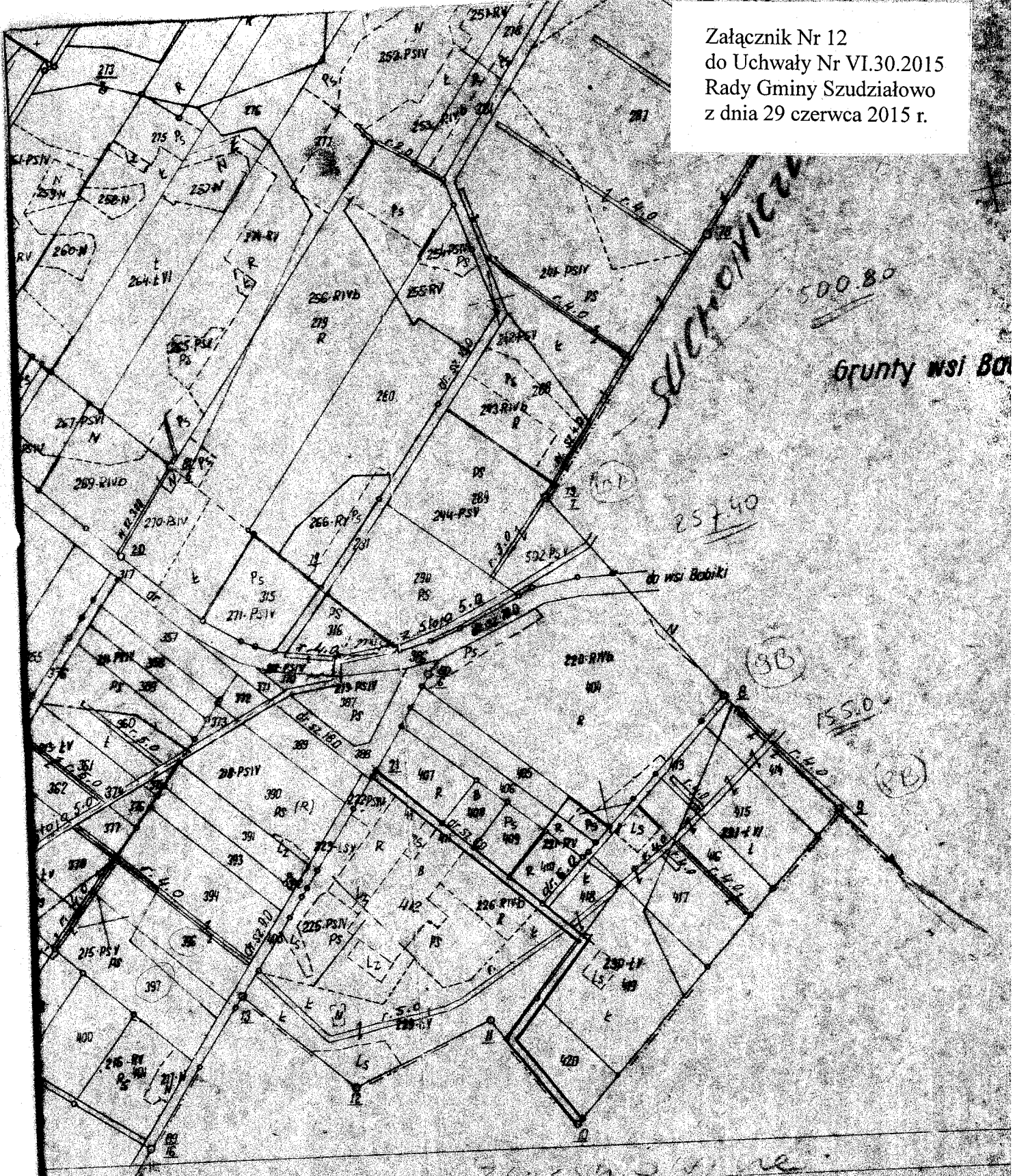
gminy wsi Suchynicze



do wsi Babiki

SZUDZIAŁOWO
STRONA NR 23

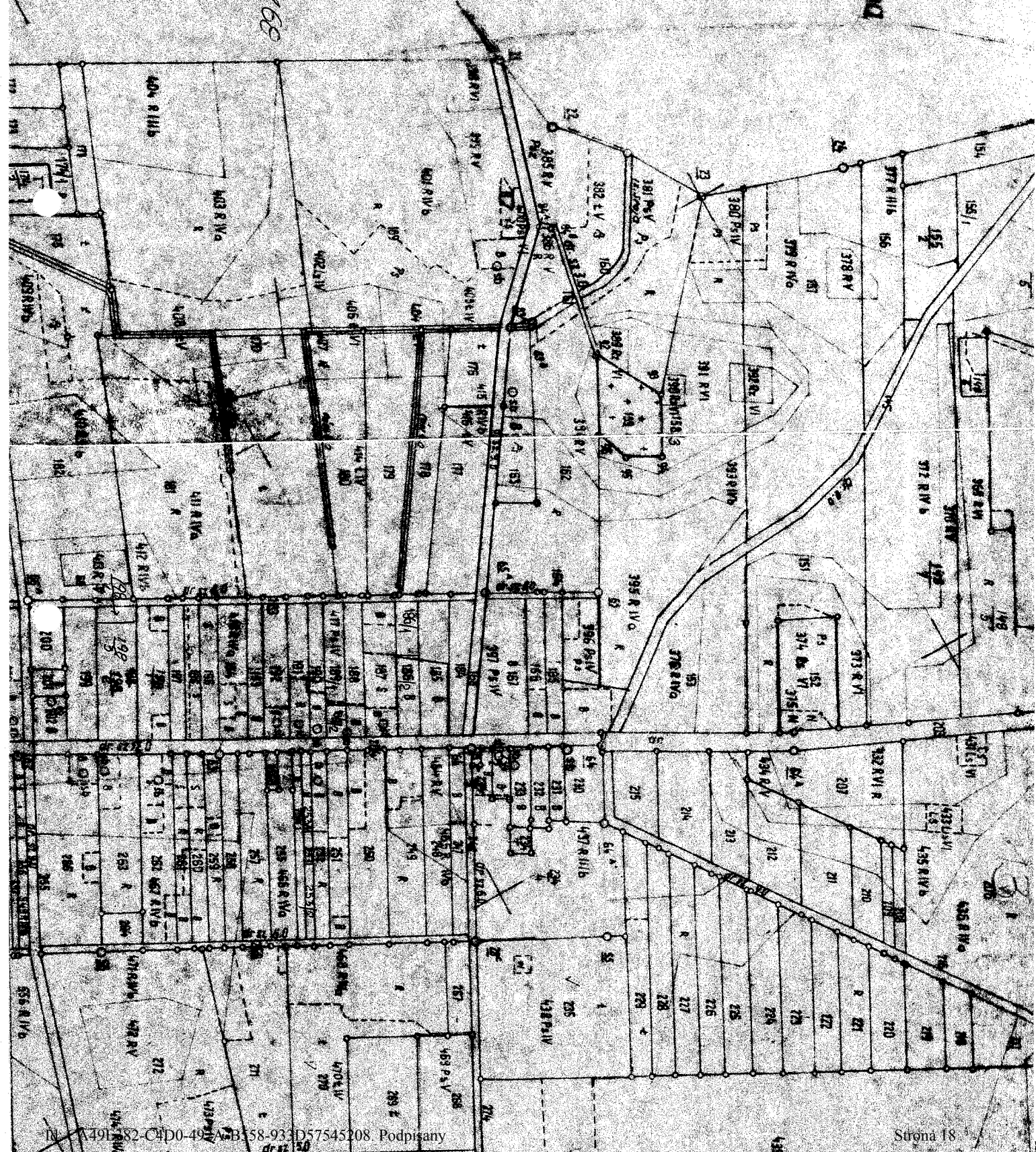
Załącznik Nr 12
do Uchwały Nr VI.30.2015
Rady Gminy Szudziałowo
z dnia 29 czerwca 2015 r.



20.5.2015 r.
Suchyń 2e
03 501/2015 nr 411

Chmieliszczyn

*Krzyżewice
cz. 1 k. m. 168*



Załącznik Nr 14
do Uchwały Nr VI.30.2015
Rady Gminy Szudziałów
z dnia 29 czerwca 2015 r.

*Chmieleszycy z na
działka nr 198*

Mapa gruntów 1:5000

Id: CA49E382-C4D0-492A-B558-933D57545208. Podpisany

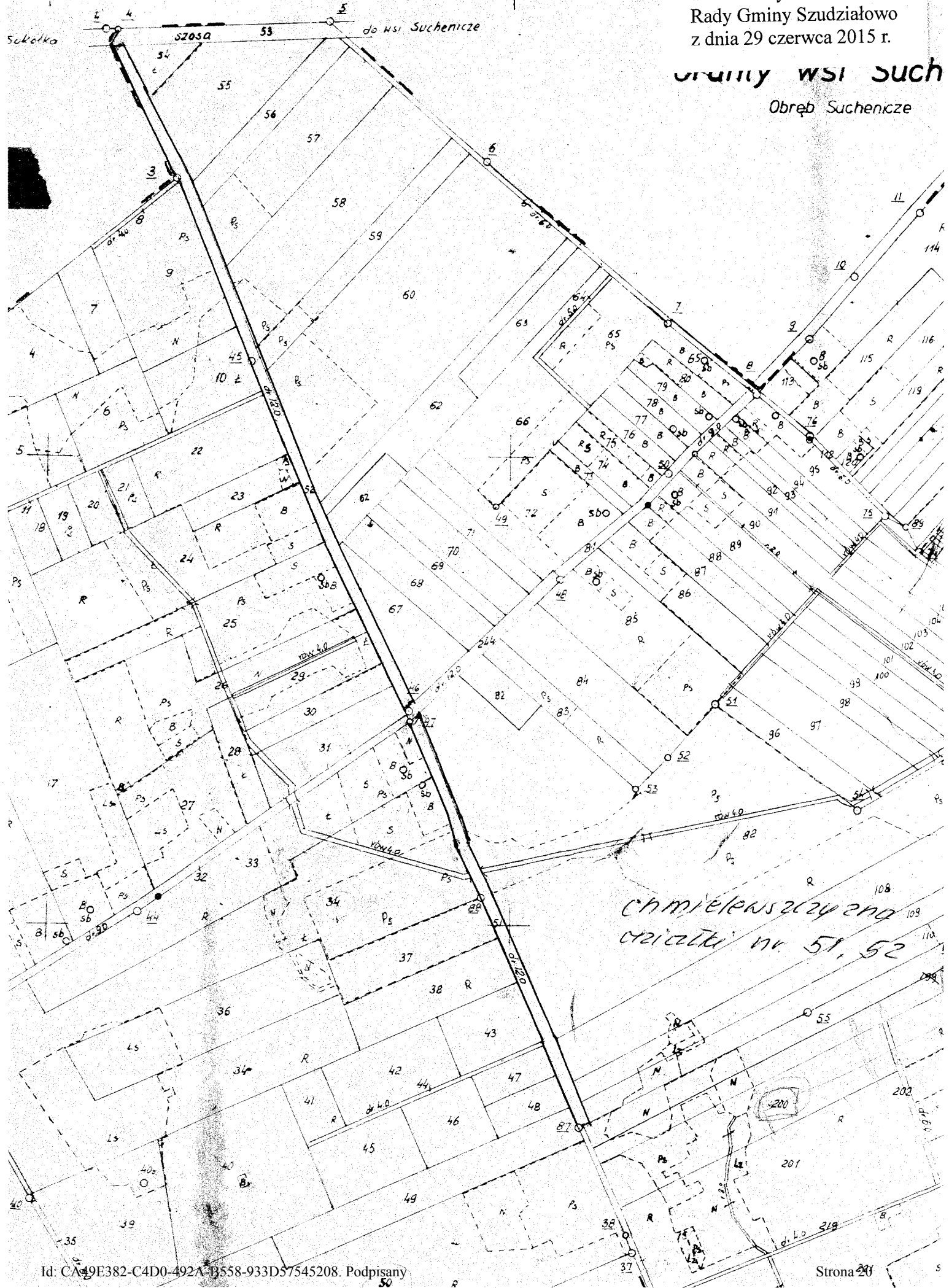
WOJEWÓDZKIE BIURO GE
ROLNYCH w BIAŁYM

KIEROWNIK ROBOTY

Strona 19

Załącznik Nr 15
do Uchwały Nr VI.30.2015
Rady Gminy Szudziałowo
z dnia 29 czerwca 2015 r.

GMINA WSI SUCH Obręb Suchenicze



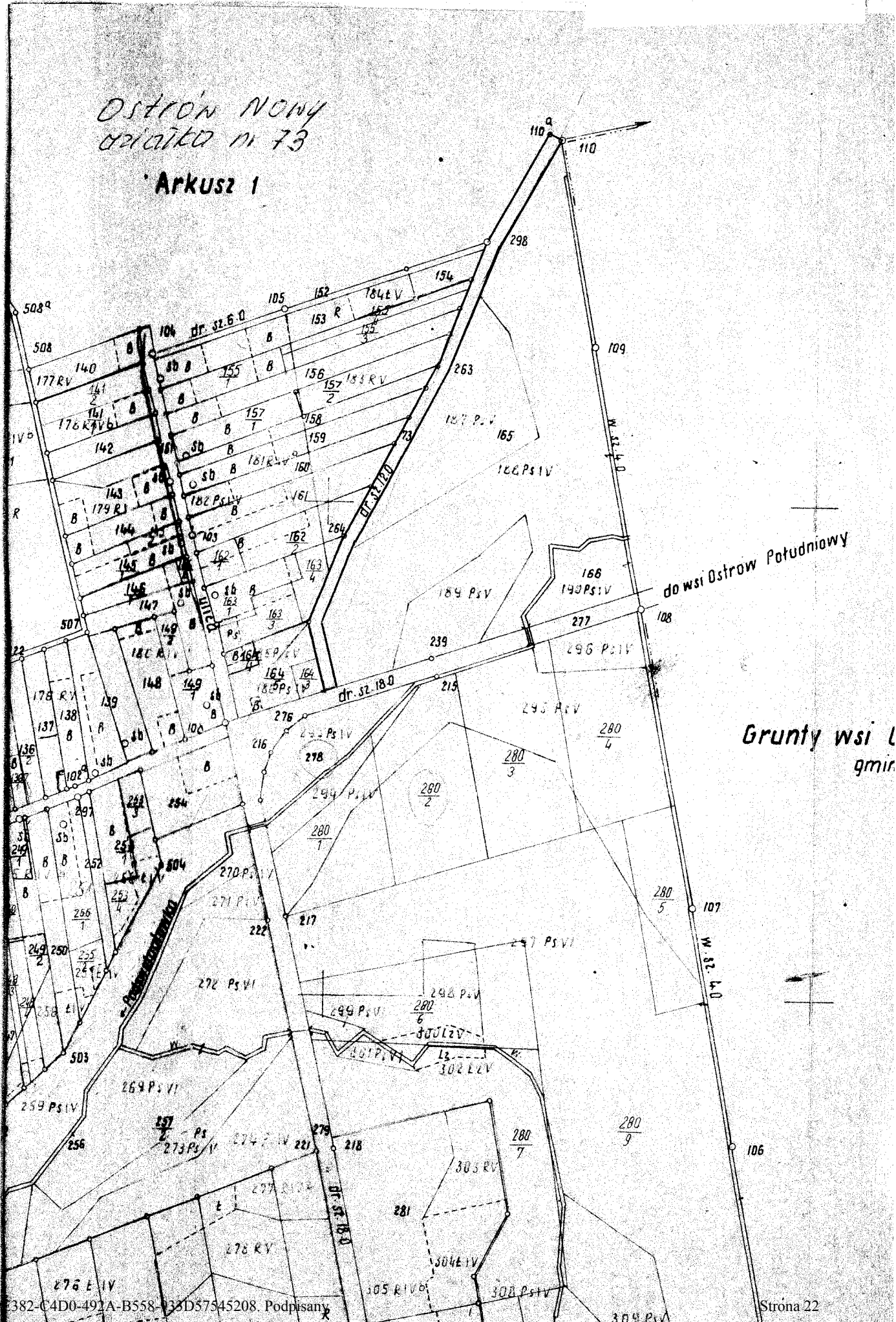
do wsi Zubrzyca

Załącznik Nr 16
do Uchwały Nr VI.30.2015
Rady Gminy Szudziałowo
z dnia 29 czerwca 2015 r.

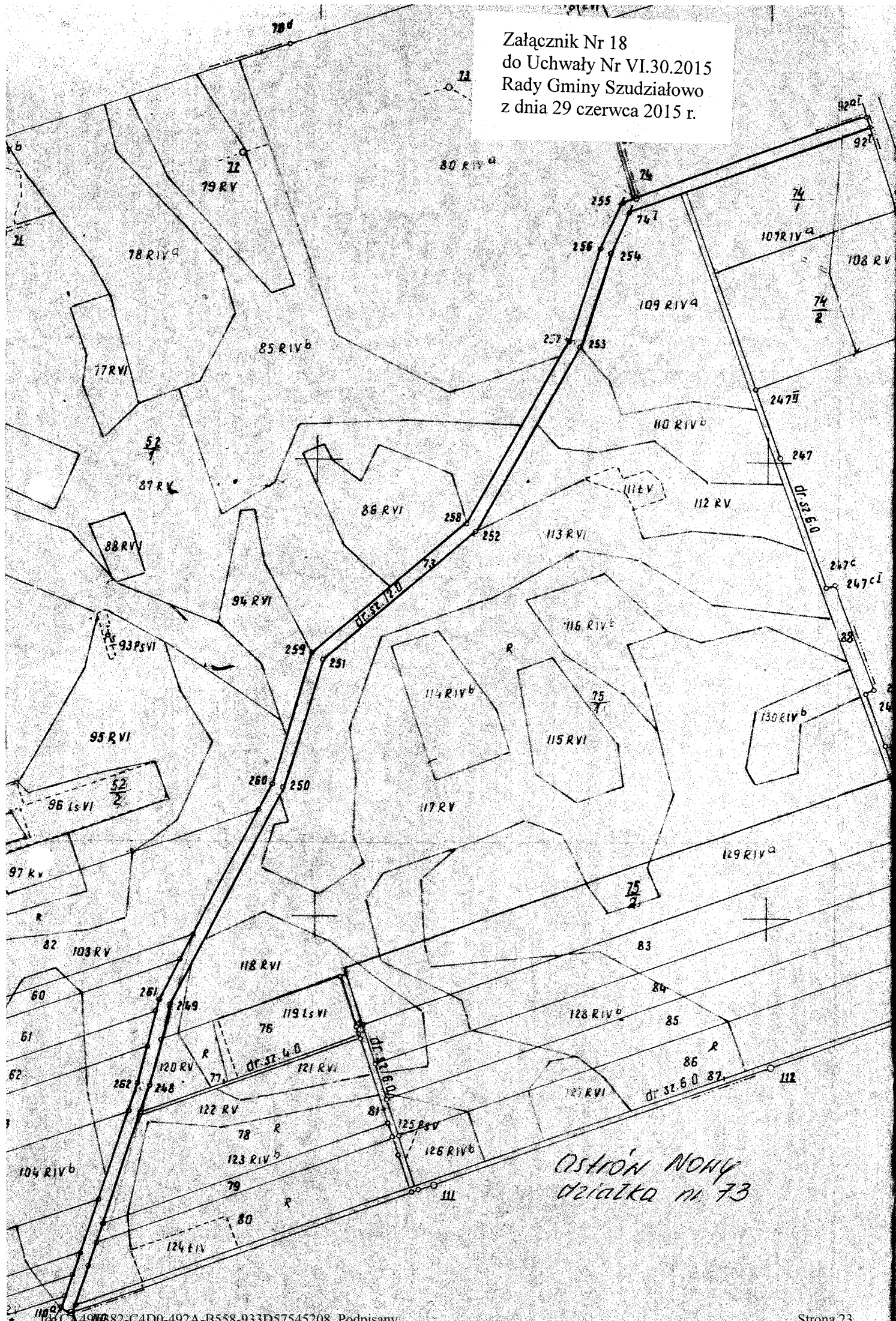


Zubrzyca Mała
działki nr 104, 110

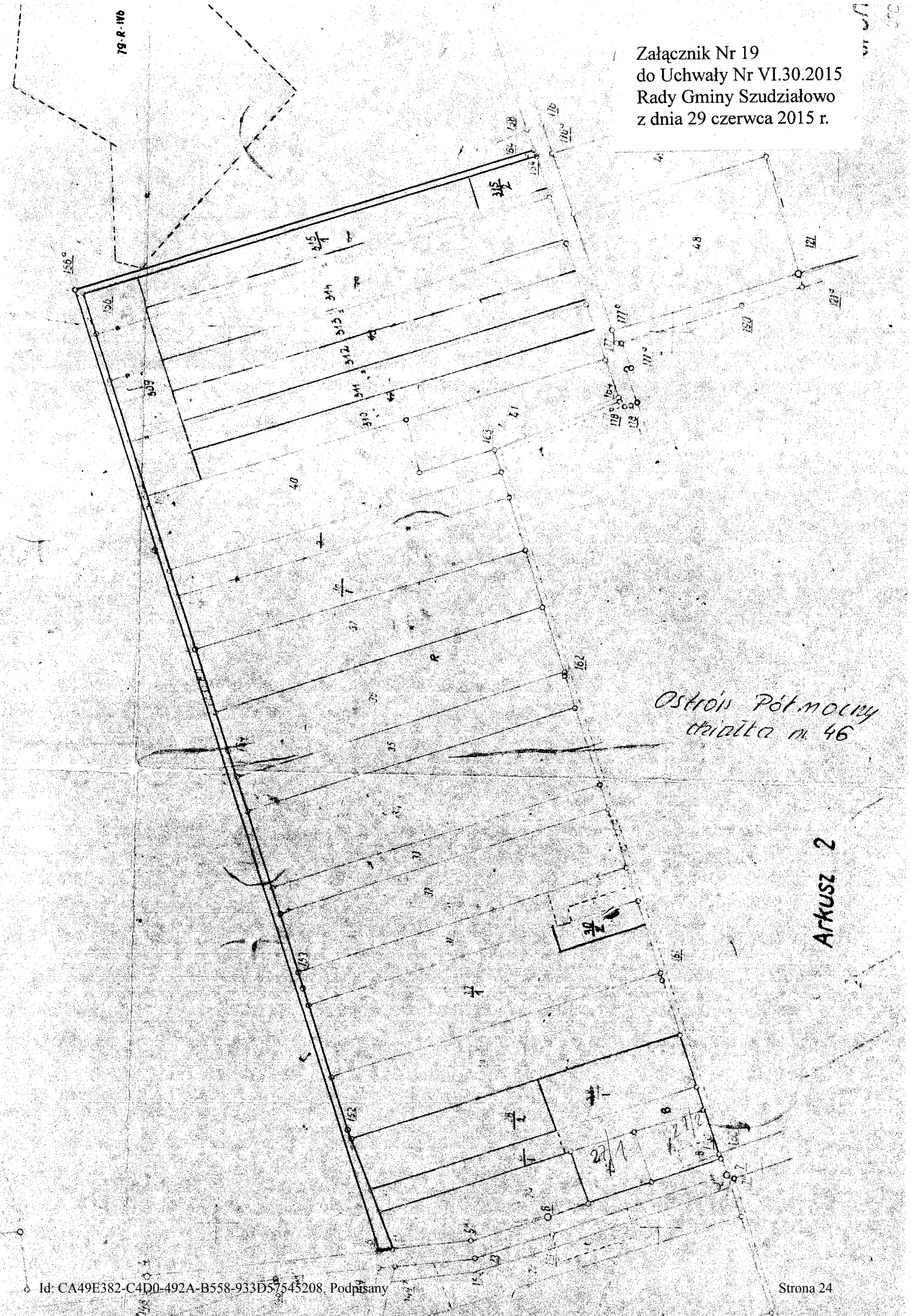
Grunty wsi Miskieniki



Załącznik Nr 18
do Uchwały Nr VI.30.2015
Rady Gminy Szudziałowo
z dnia 29 czerwca 2015 r.

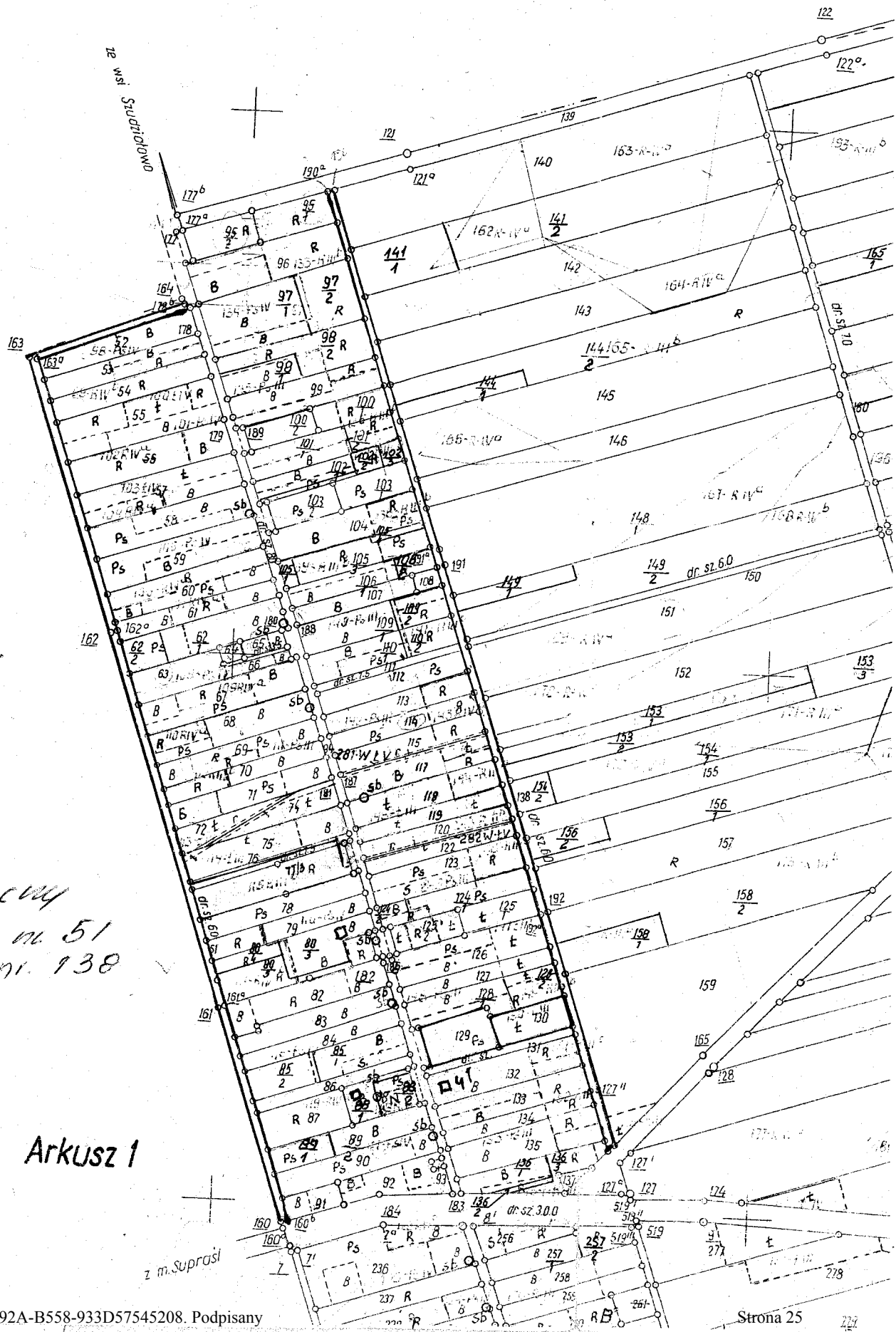


Ostion Nowy
dzialka nr 73



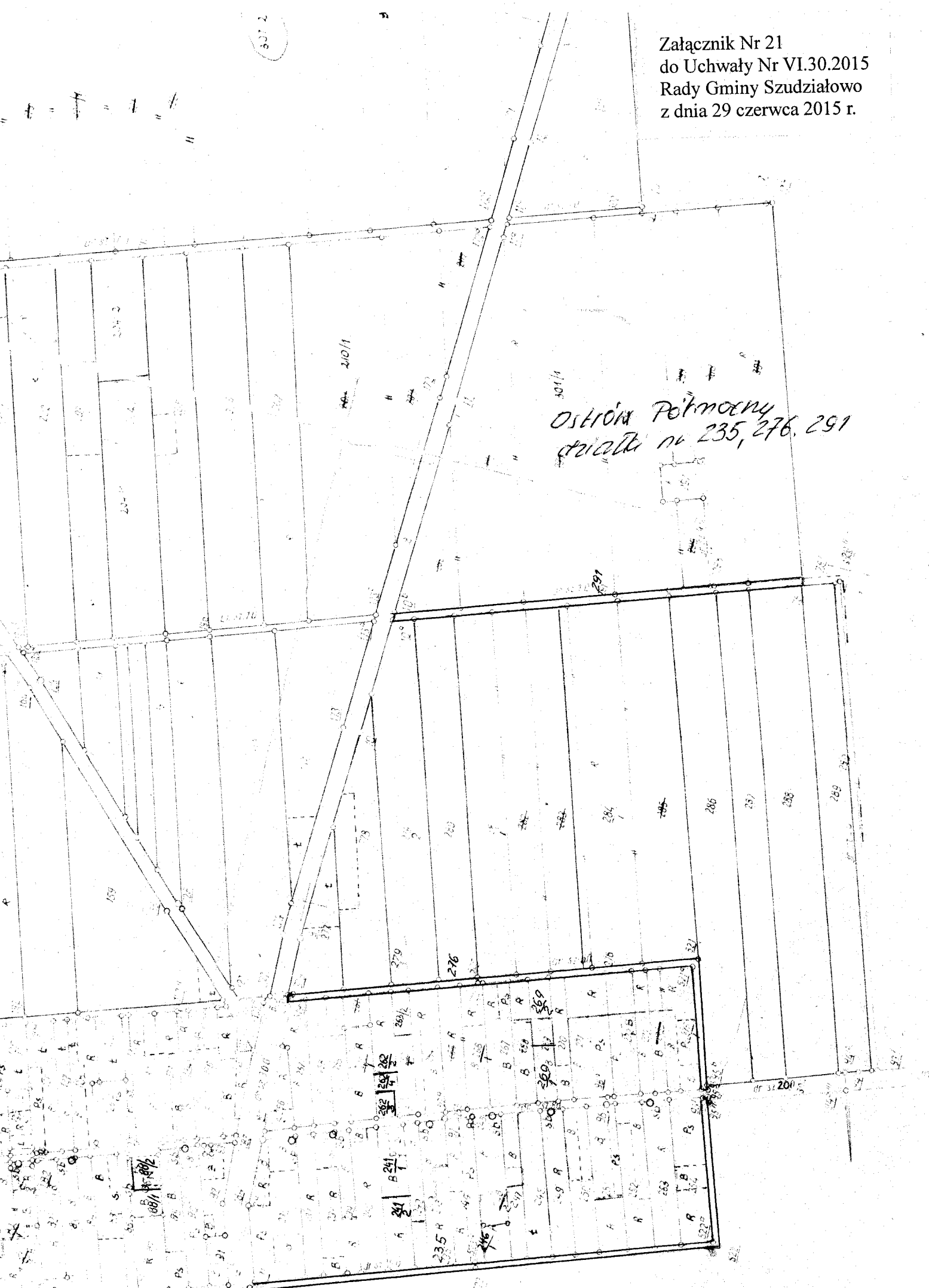
*Ostrów Północny
działka nr 46*

ARKUSZ 2




Ostrów
i Północny
działka nr 51
nr 138

Arkusz 1

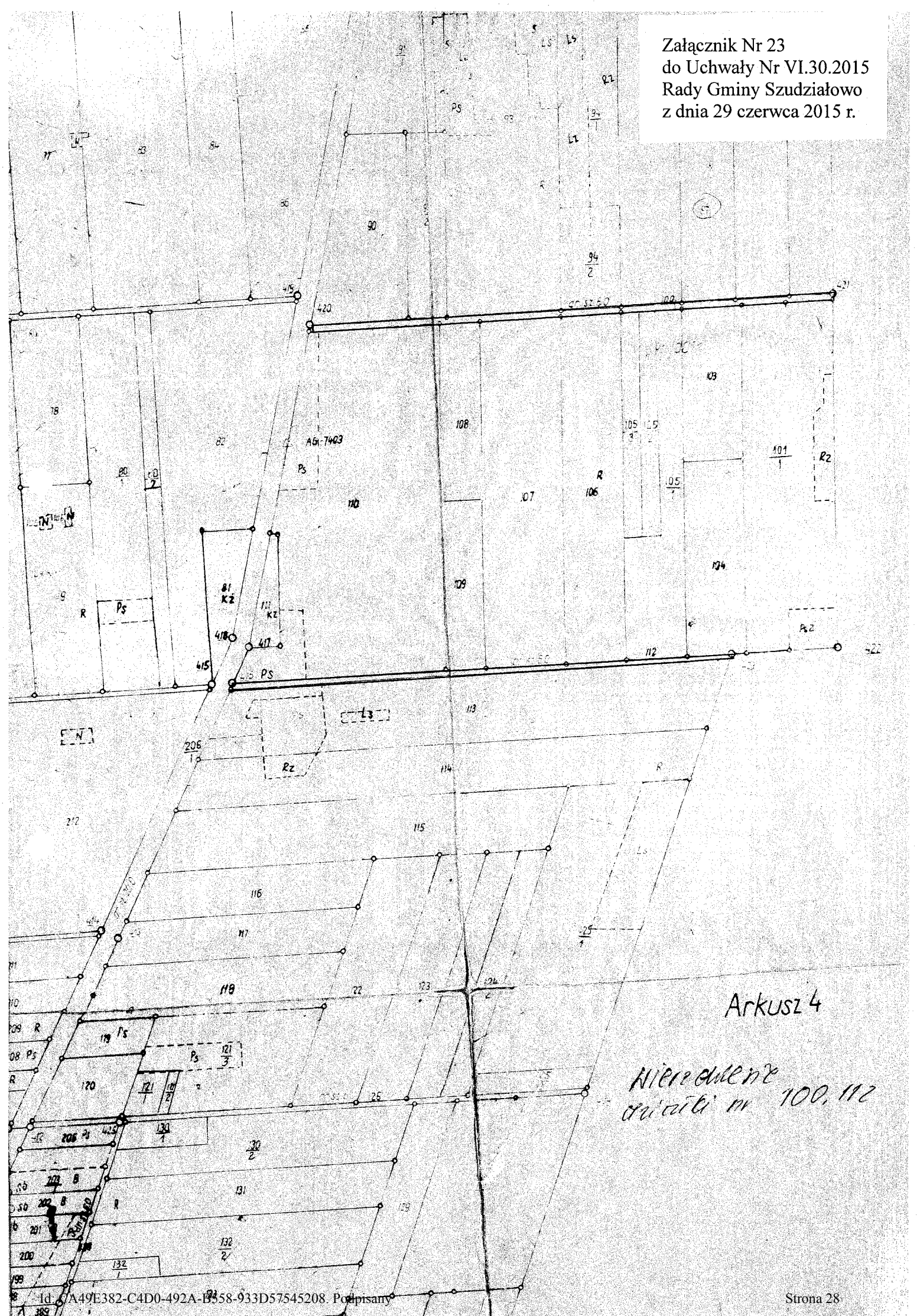


Ostrona północny
działki nr 235, 276, 291

Załącznik Nr 22
do Uchwały Nr VI.30.2015
Rady Gminy Szudziałowo
z dnia 29 czerwca 2015 r.



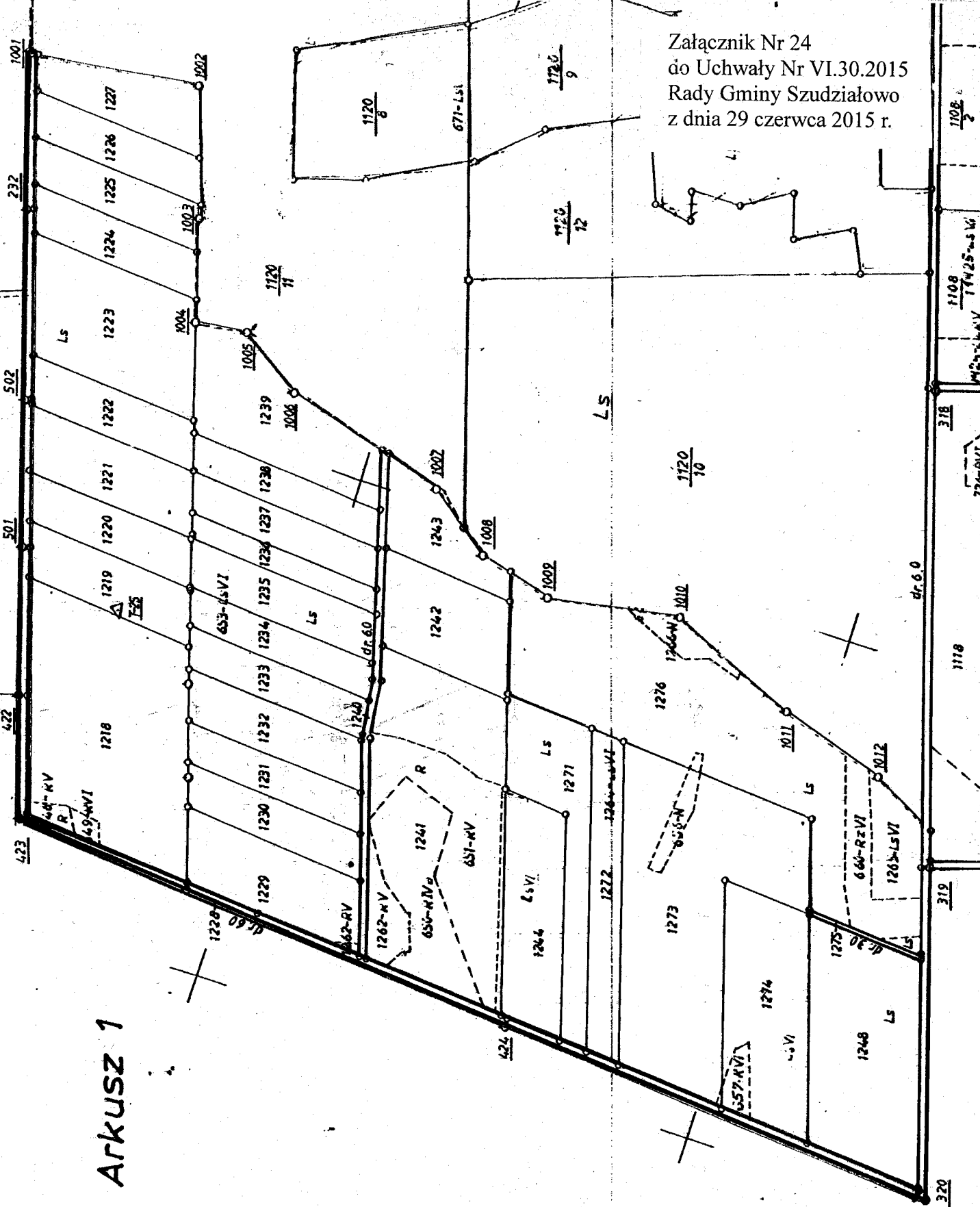
*Nieruchomości
opisane nr 221.229/1*



Arkusz 4

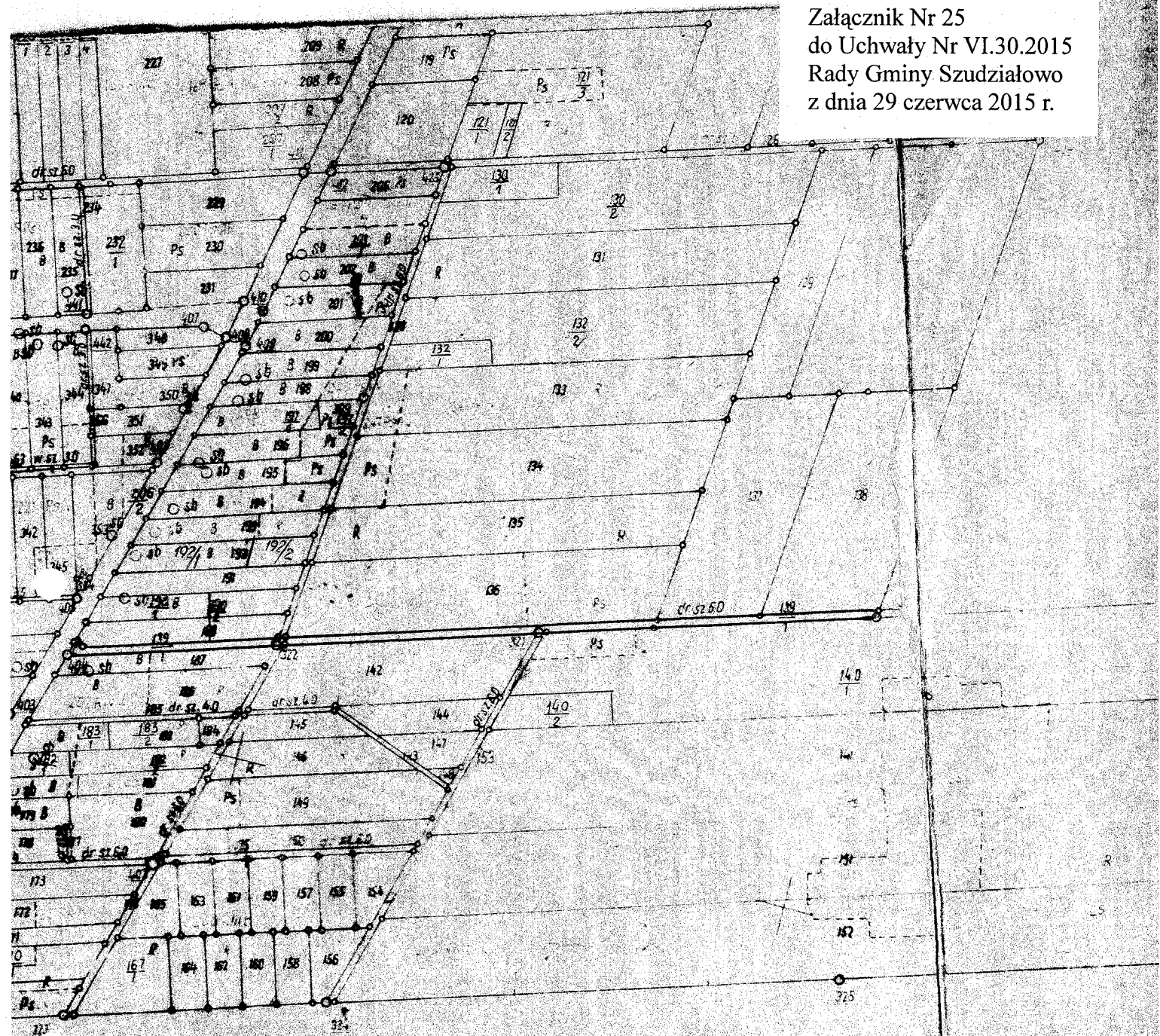
Nieruchomości
dotyczy nr 100, 112

Załącznik Nr 24
do Uchwały Nr VI.30.2015
Rady Gminy Szudziałowo
z dnia 29 czerwca 2015 r.



ARKUSZ 1

Nieruchłość
adres: ul. ... 1228



Arkusz 2

Nieruchomość
nr 139/1

WODZKIE BIURO GEODEZJI I URZĄDZEN ROLNYCH
W BIAŁYMSTOKU

PRACOWNIK ROBÓTNY

J. M. KOWALSKI

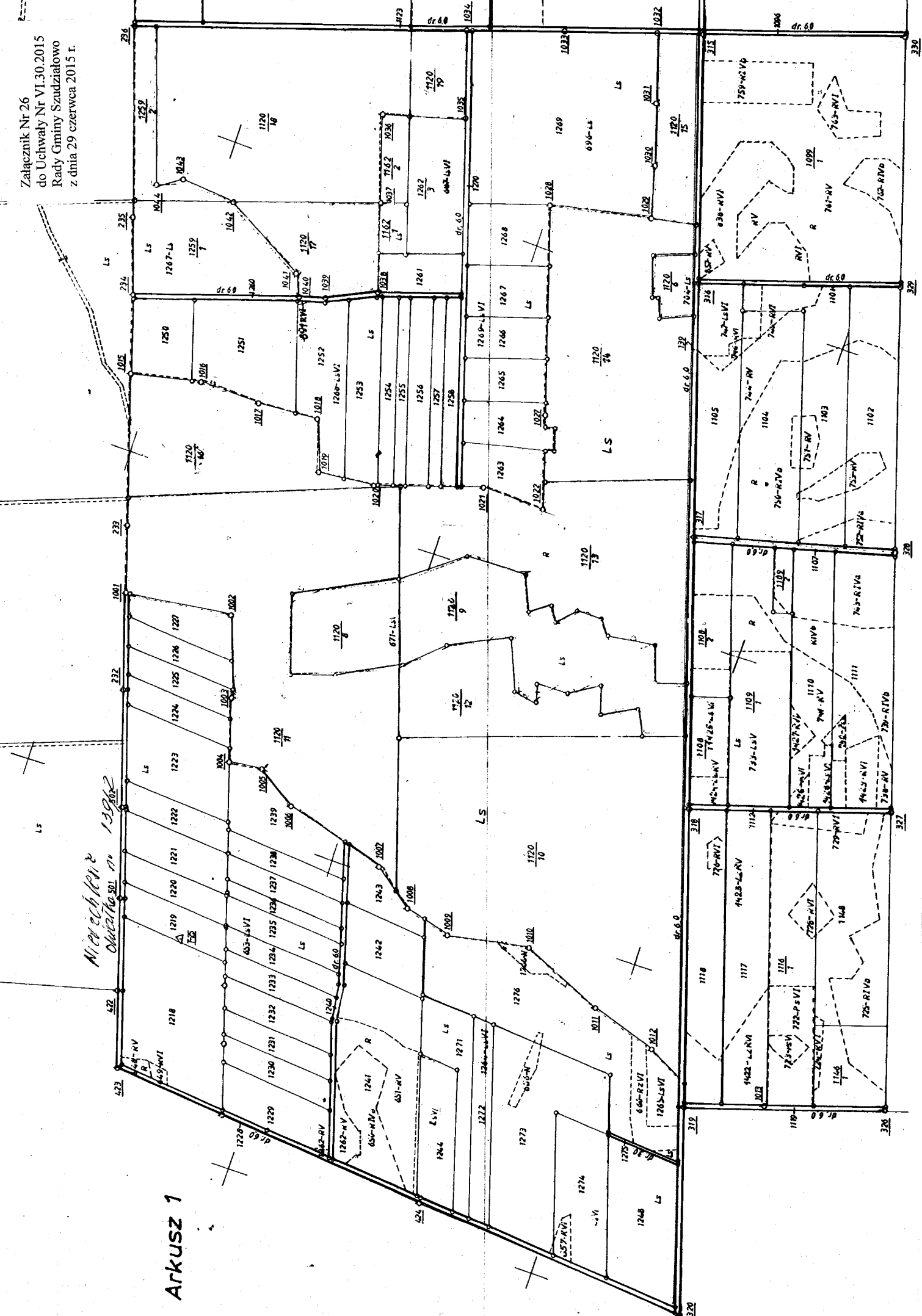
PRACOWNIK PRACOWNY

...

[Handwritten signature]
E. Popielański
27.05.2015

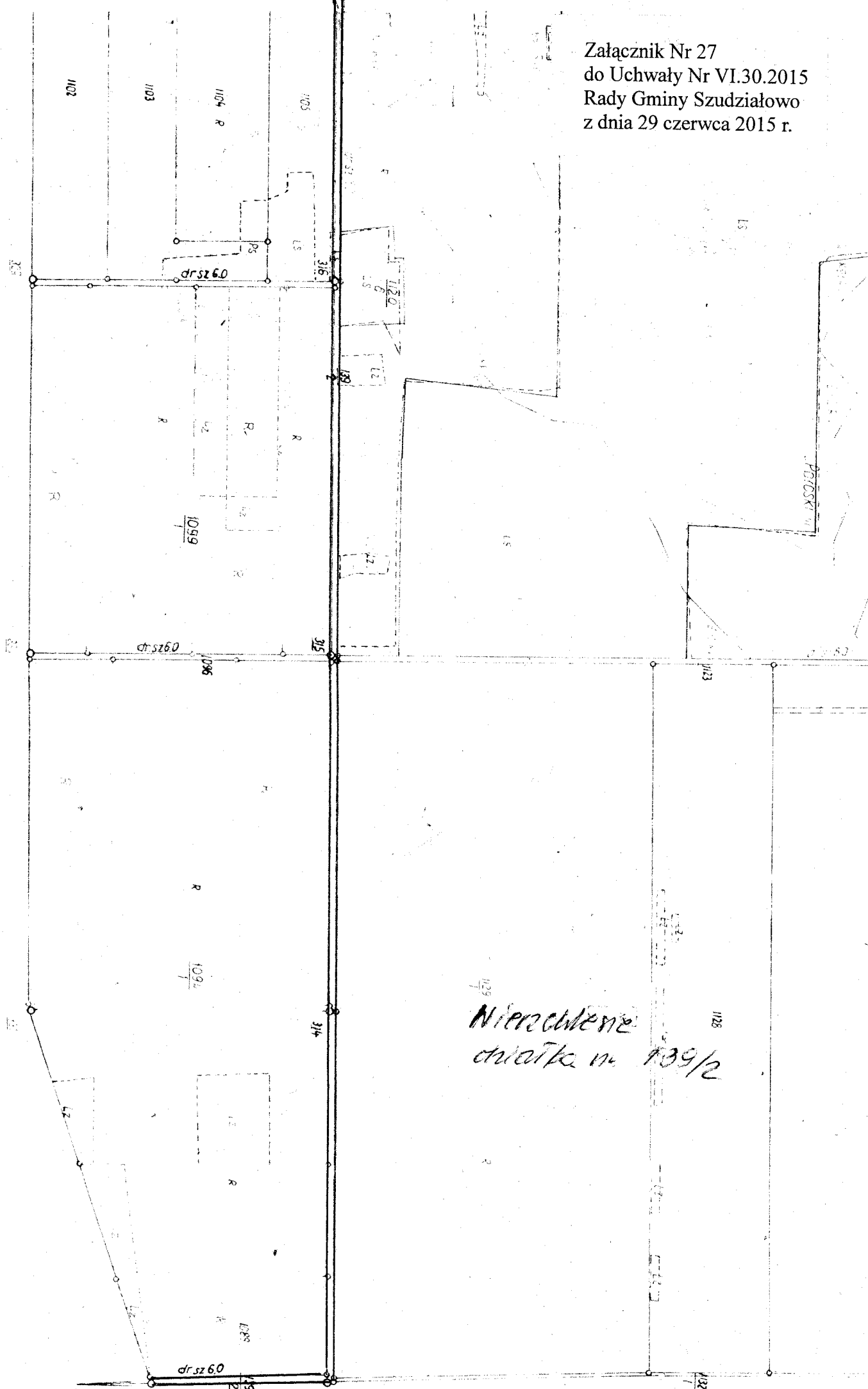
Zmiany
w Szudziałowie
1981 r. geod.

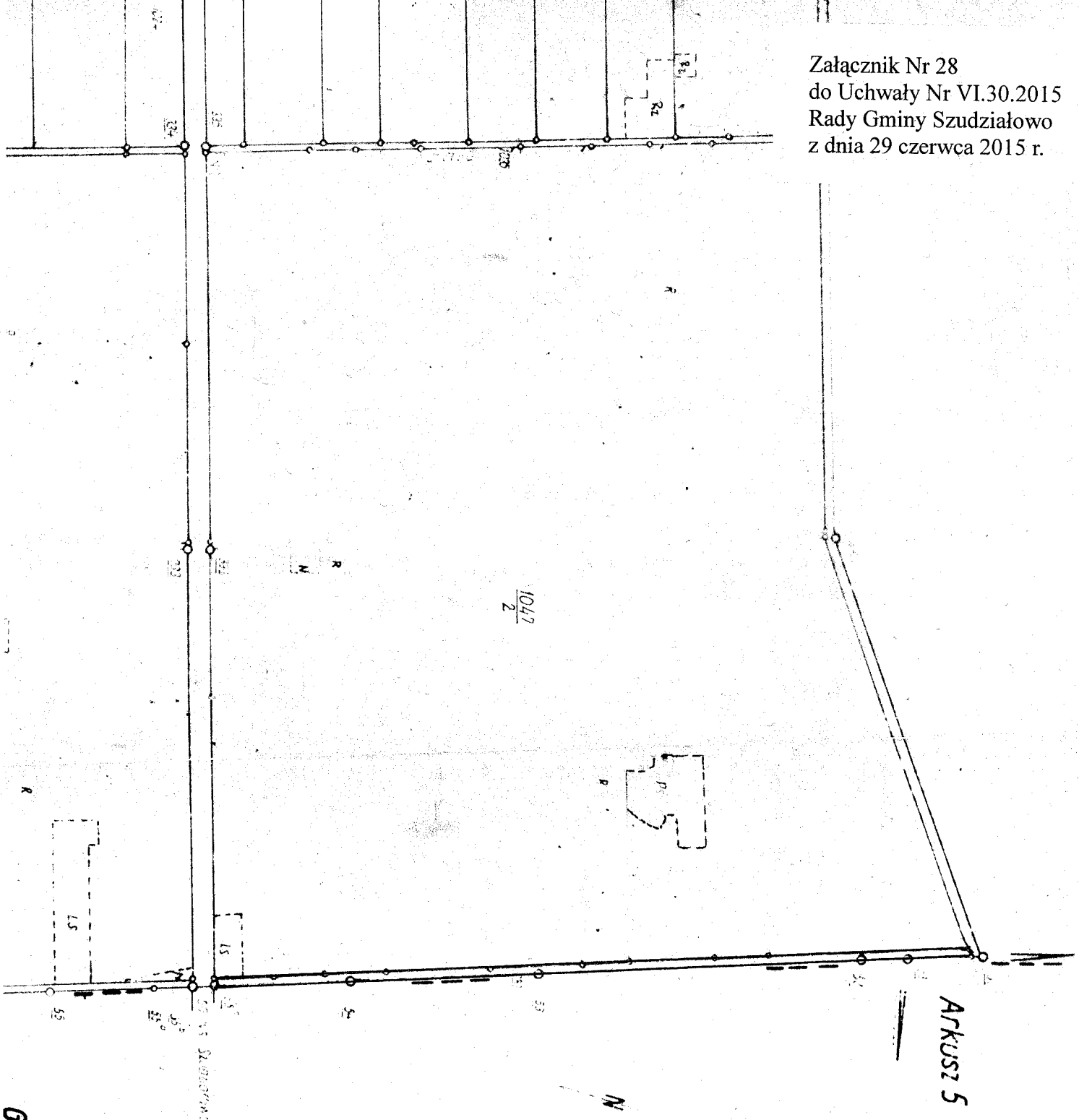
Załącznik Nr 26
do Uchwały Nr VI.30.2015
Rady Gminy Szudziałowo
z dnia 29 czerwca 2015 r.



Arkusz 1

ARKUSZ 3





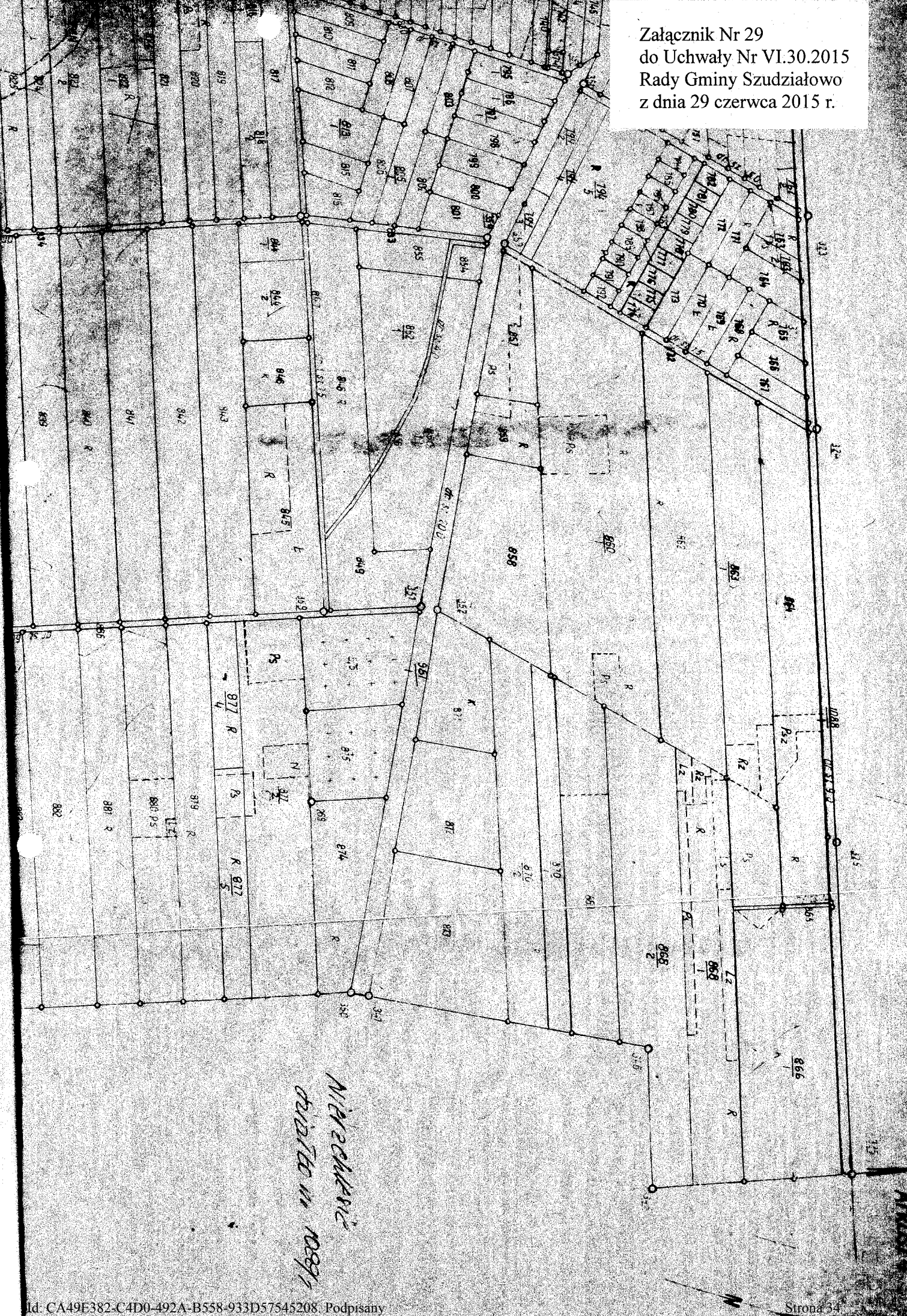
1047
2

ARKUSZ 5

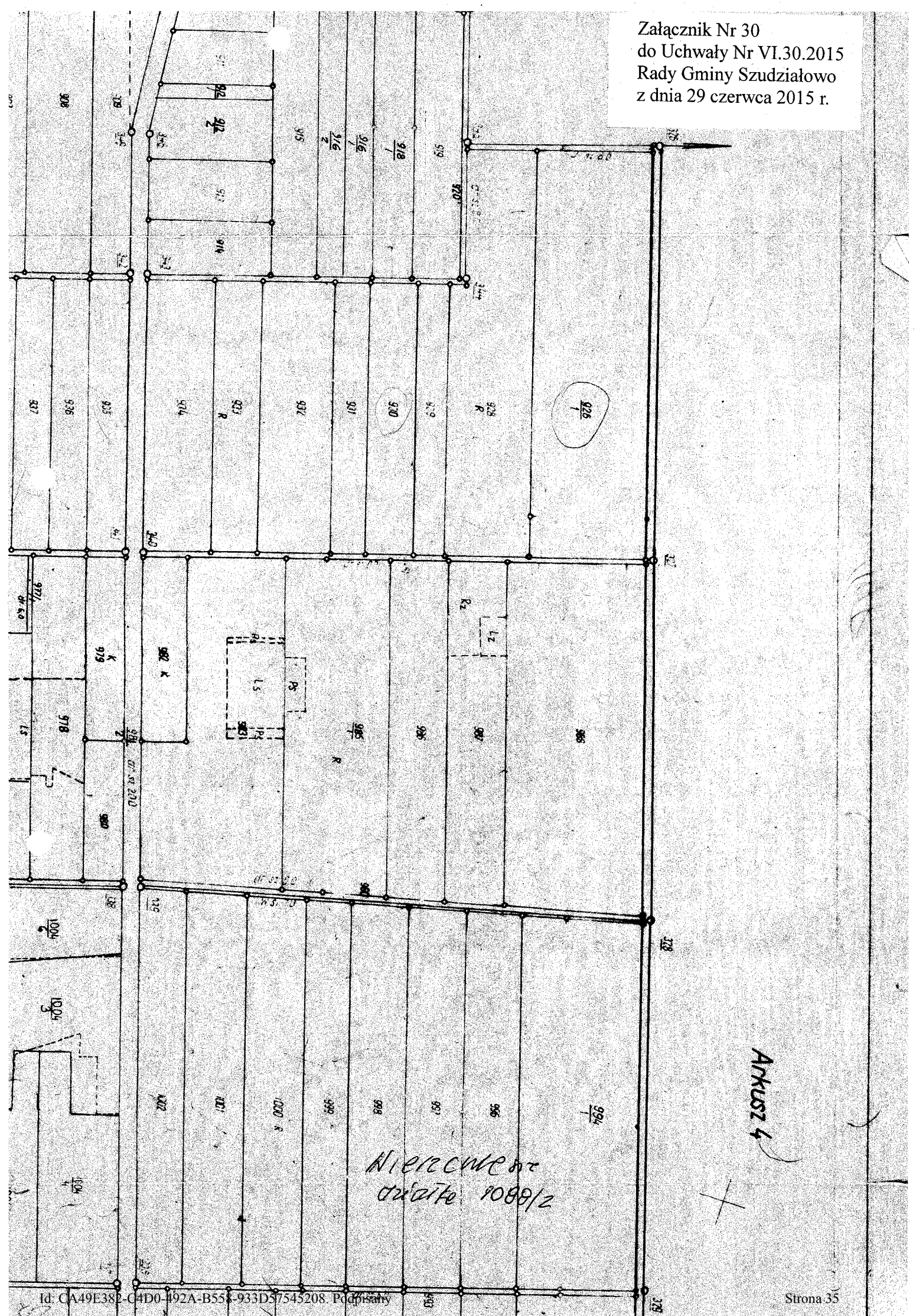
Nieruchłość
działka nr 1087

Grunt wsi Stojka

Załącznik Nr 29
do Uchwały Nr VI.30.2015
Rady Gminy Szudziałowo
z dnia 29 czerwca 2015 r.



NIEZAKŁADNIE
BUDOWA W 1989r.

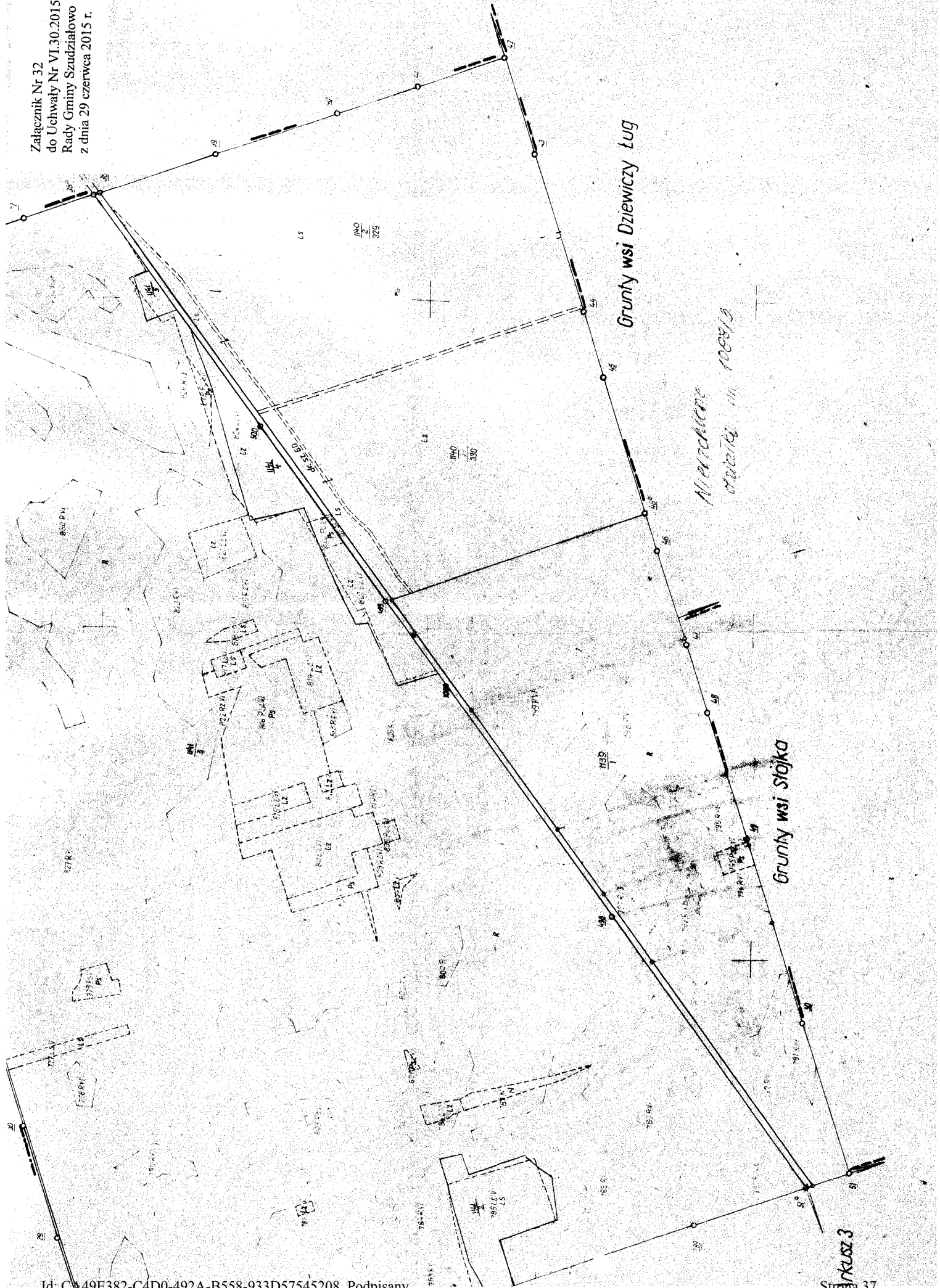


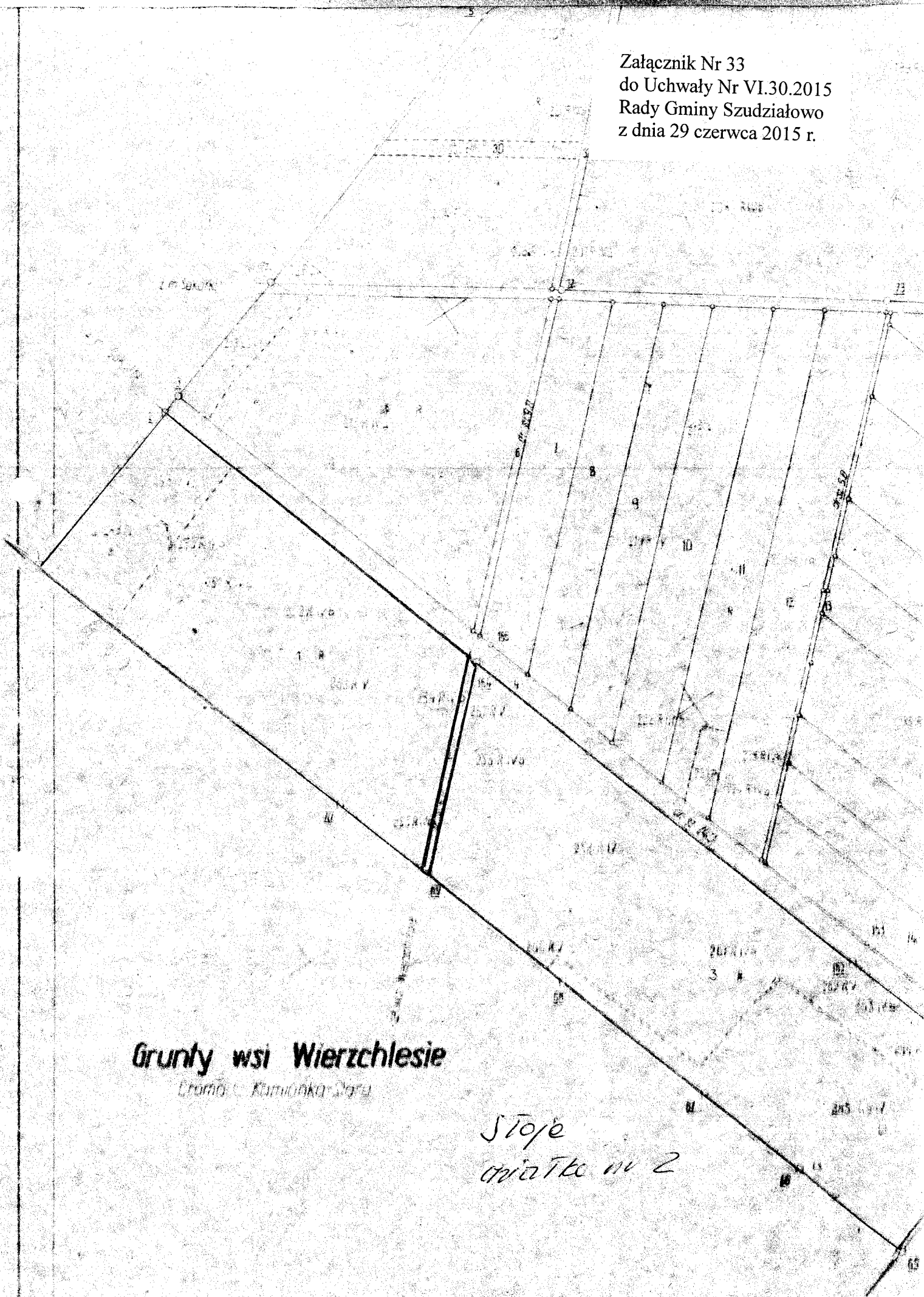
Nieruchomość 2/10801/2

ARKUSZ 4



Załącznik Nr 32
do Uchwały Nr VI.30.2015
Rady Gminy Szudziałowo
z dnia 29 czerwca 2015 r.



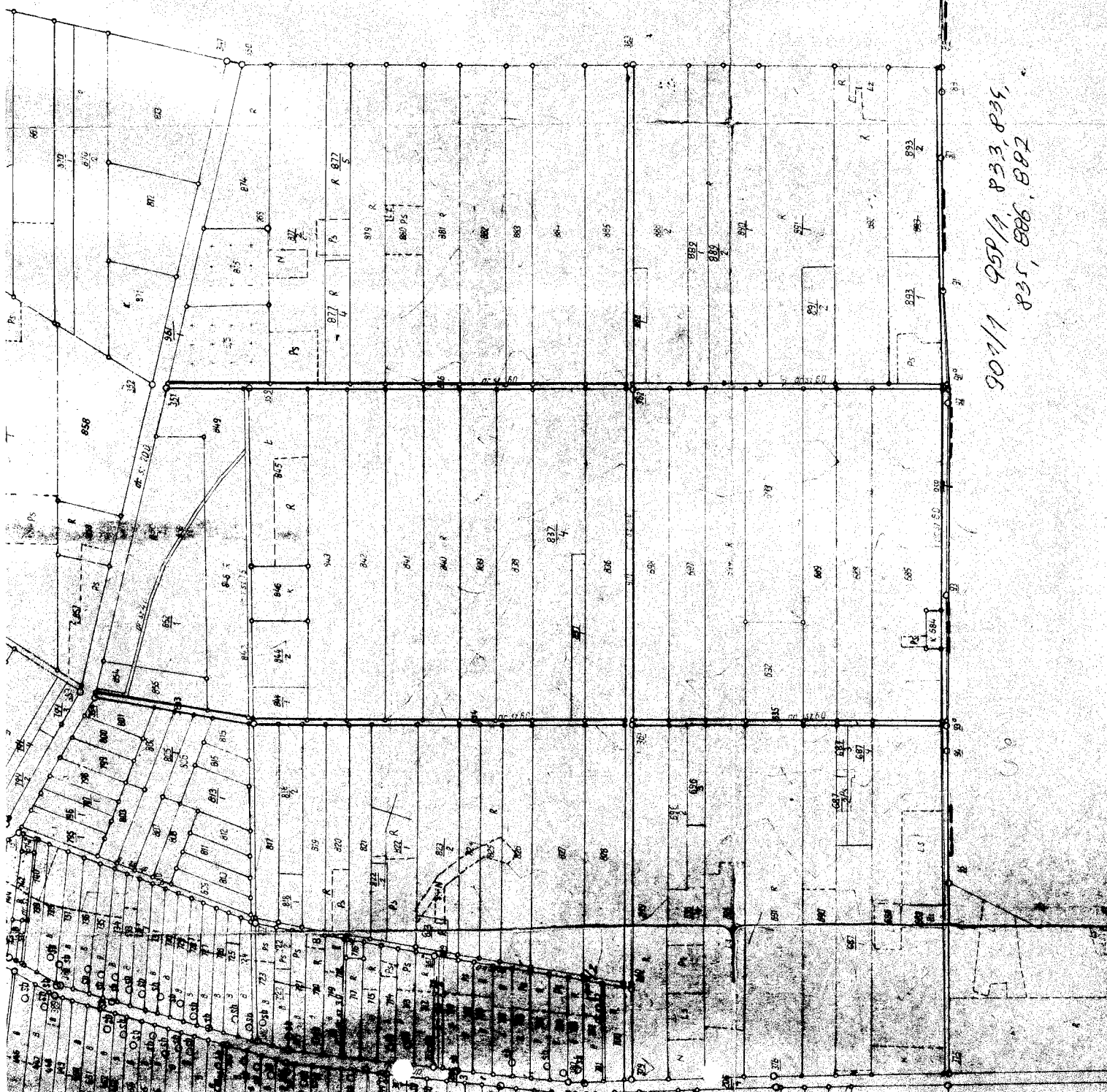


Grunty wsi Wierzchlesie


Grunty w Kamionka Stara

*Stoje
działka nr 2*

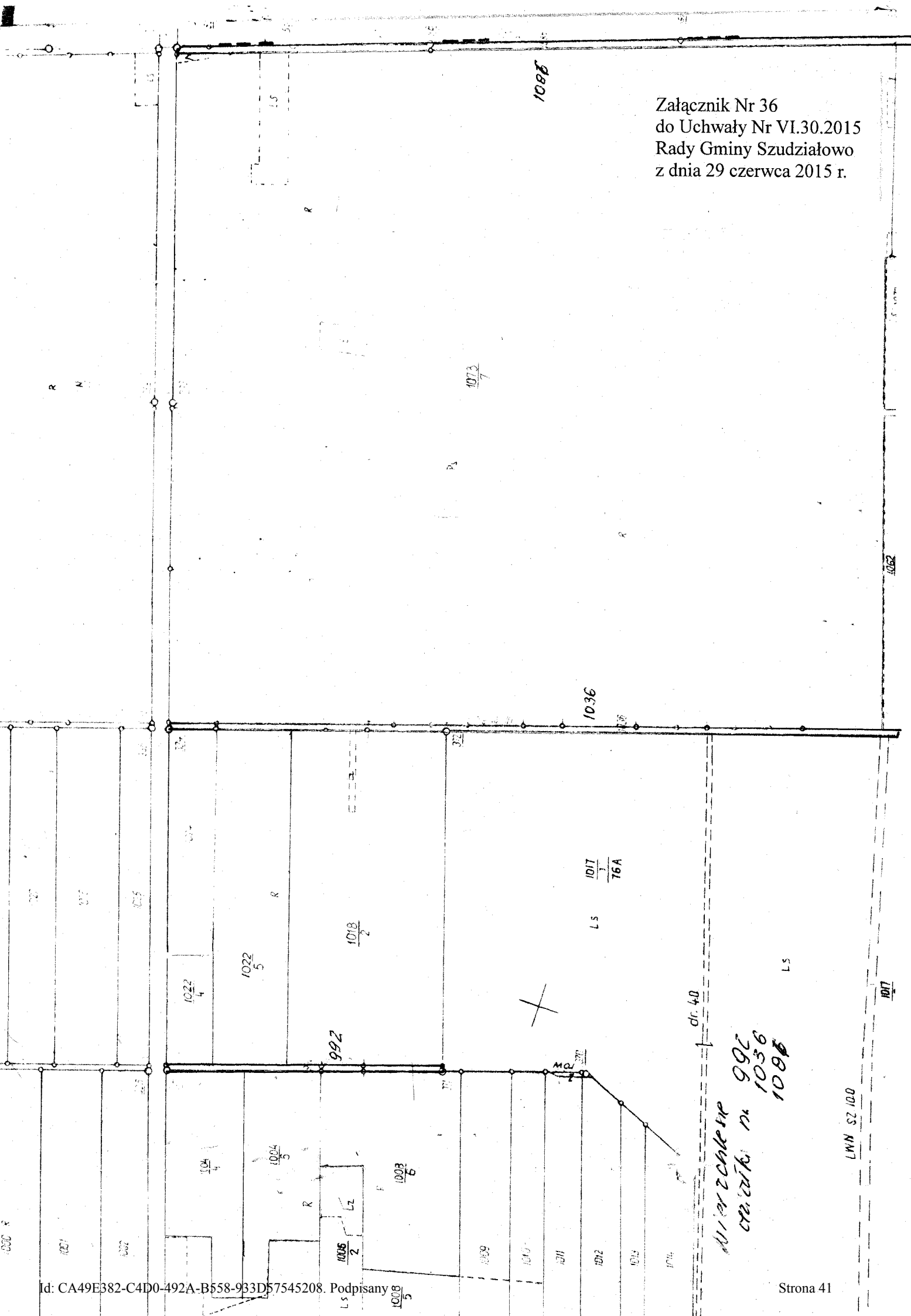
Arkusz 3



501/1 959/1, 833, 835,
835, 886, 882




Załącznik Nr 36
do Uchwały Nr VI.30.2015
Rady Gminy Szudziałowo
z dnia 29 czerwca 2015 r.

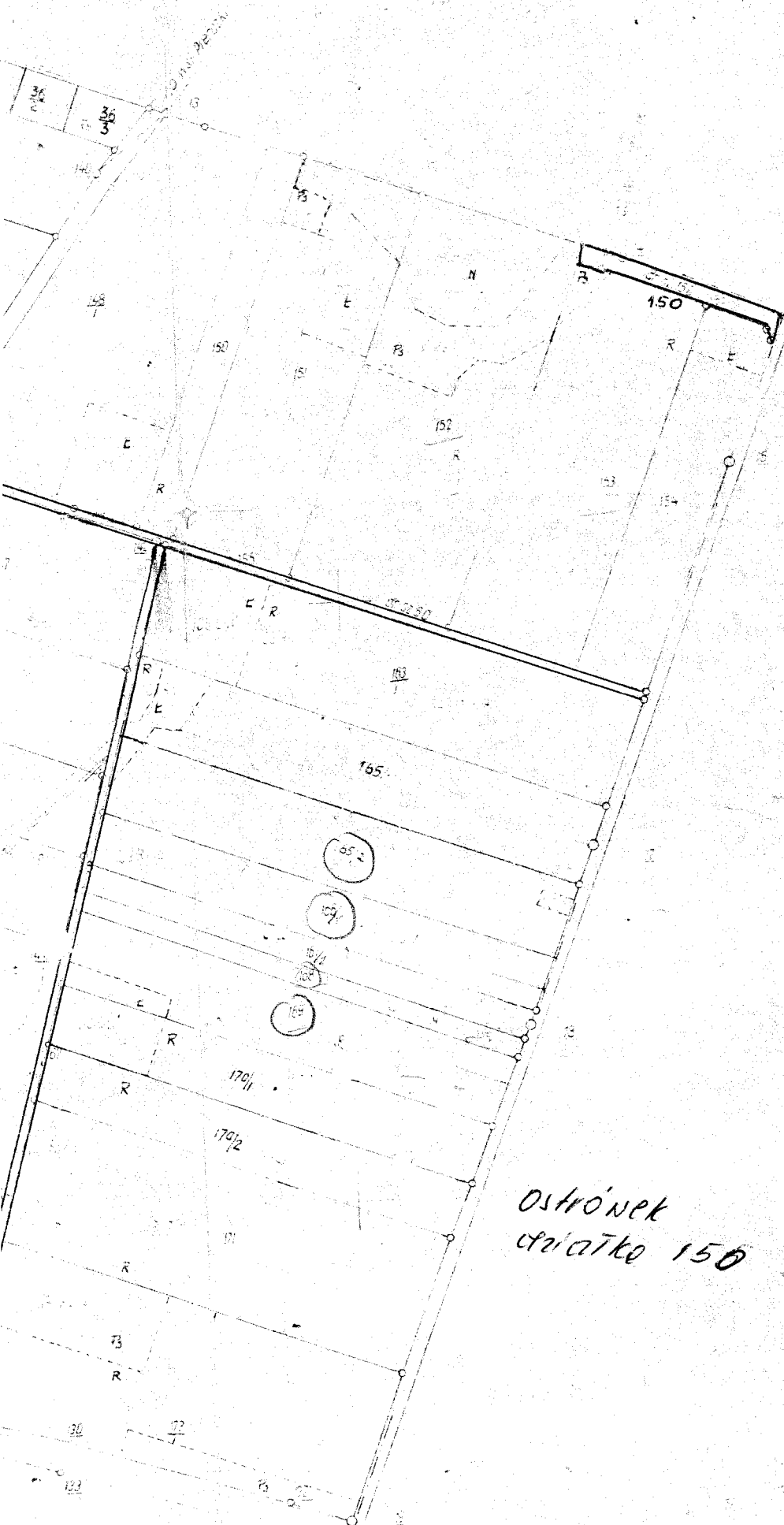




Załącznik Nr 39
do Uchwały Nr VI.30.2015
Rady Gminy Szudziałowo
z dnia 29 czerwca 2015 r.




Pieroc
dzielnica
nr 296



*ostrónek
cwiartka 150*

Załącznik Nr 41
do Uchwały Nr VI.30.2015
Rady Gminy Szudziałowo
z dnia 29 czerwca 2015 r.

Arkusz Nr 2

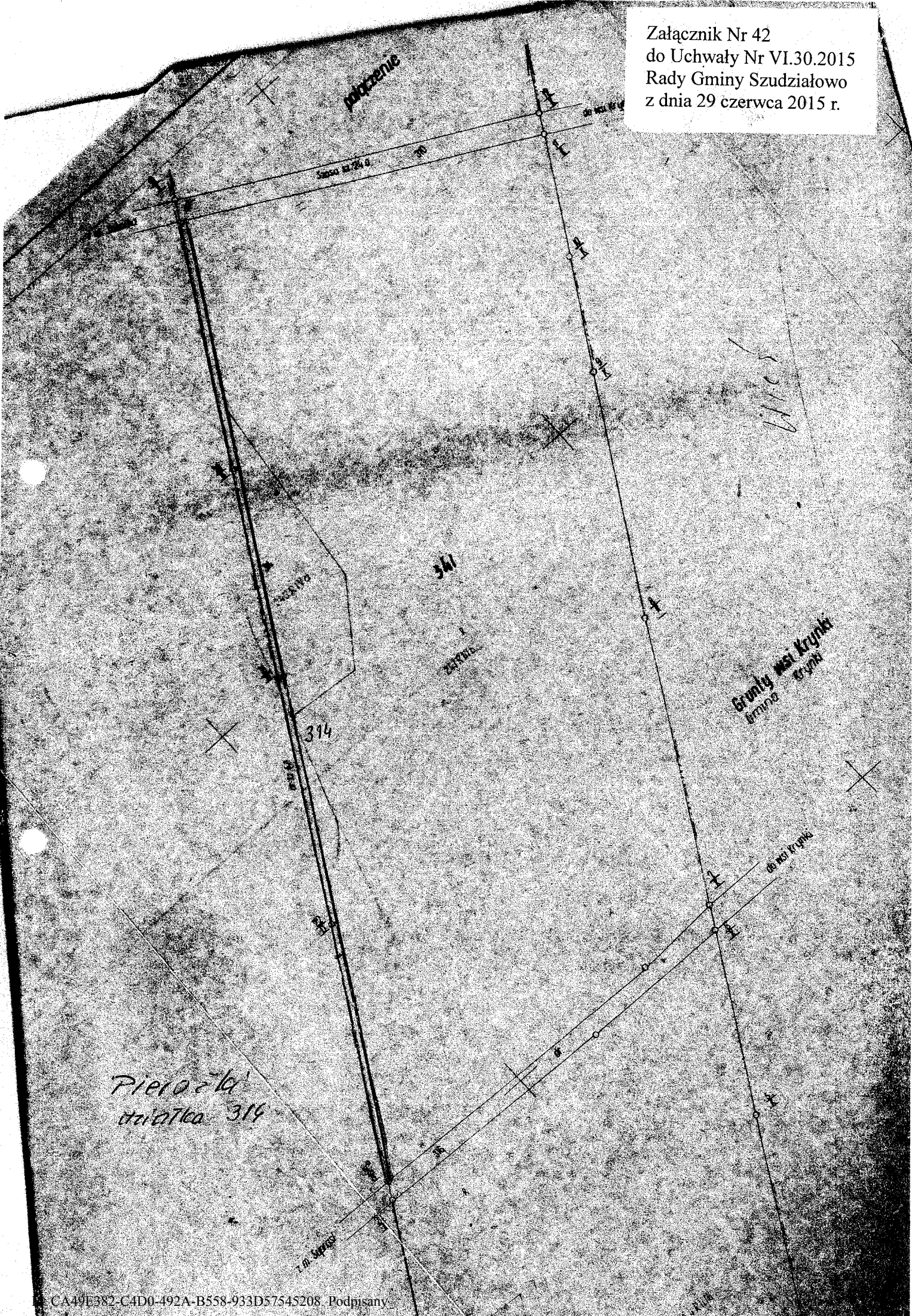


1:5000

Wydział Geodezji i Kartografii
Urząd Gminy Szudziałowo, 15-001 Szudziałowo, ul. Wolności 158
15-001 Szudziałowo, ul. Wolności 158

Piętola
Głuchka
nr. 180
192, 193

Załącznik Nr 42
do Uchwały Nr VI.30.2015
Rady Gminy Szudziałowo
z dnia 29 czerwca 2015 r.



*Pierozka
działka 314*

Grupy wieś Krynki
Gmina Szudziałowo

Włocławek

Zemian

314

Załącznik Nr 43
do Uchwały Nr VI.30.2015
Rady Gminy Szudziałowo
z dnia 29 czerwca 2015 r.

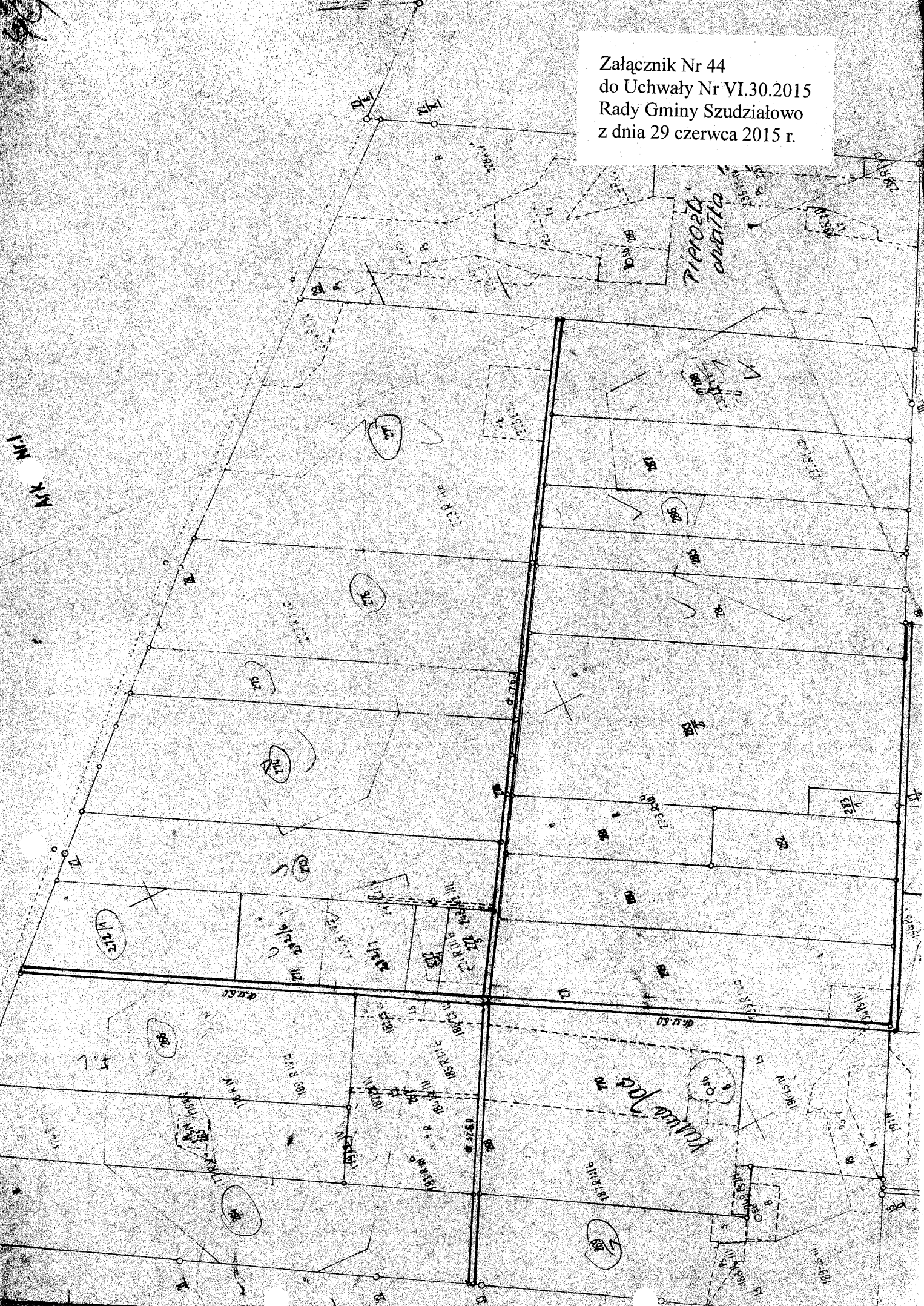
Gruntowy Krynki
P.O. 10.00

ZMIANA PLANU WYKONANIA
WYKONANIE PRAC
WYKONANIE PRAC
WYKONANIE PRAC

Piętro 1
Piętro 2
229, 240, 249,
230, 262

ANALIZA 2

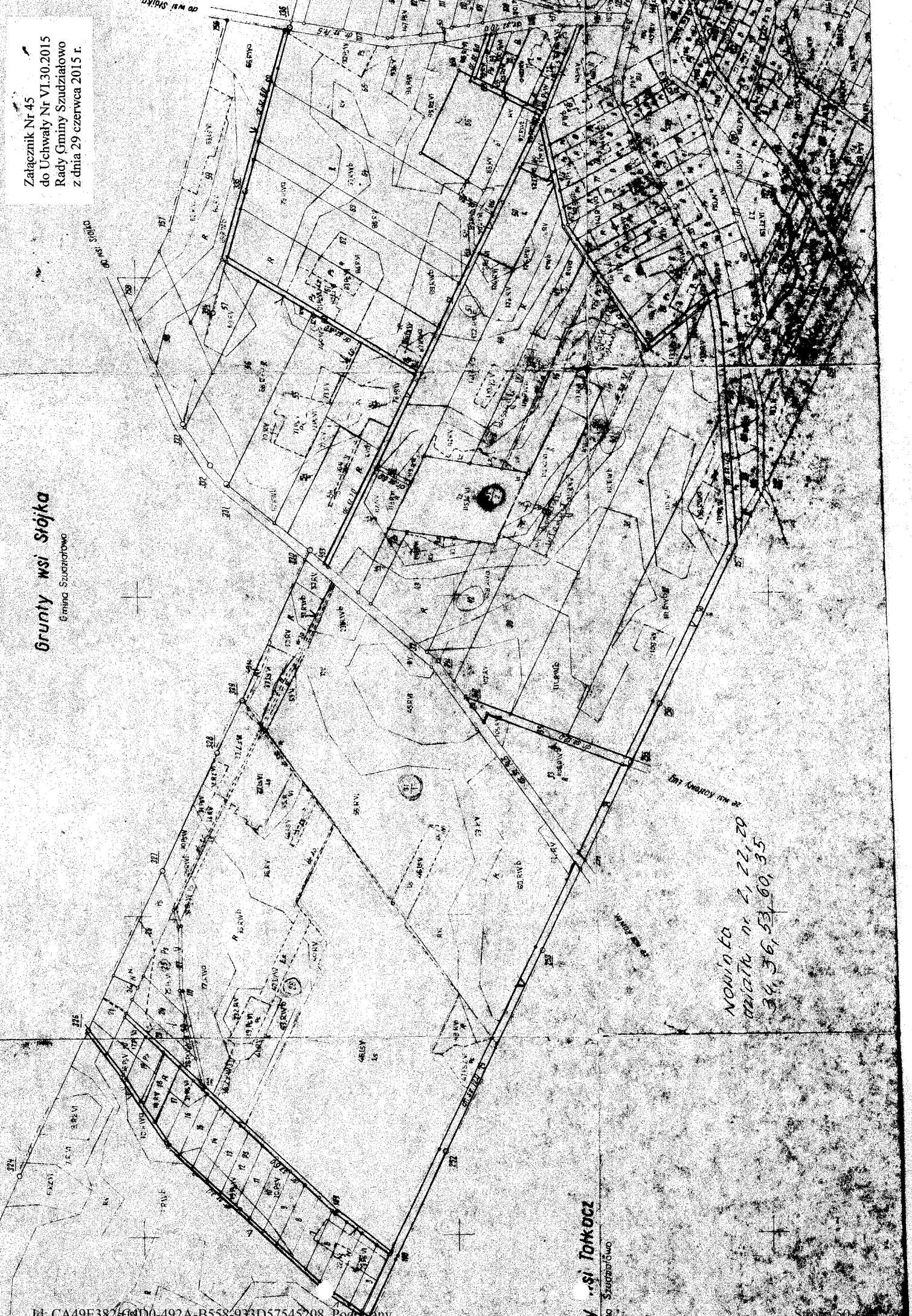
Załącznik Nr 44
do Uchwały Nr VI.30.2015
Rady Gminy Szudziałowo
z dnia 29 czerwca 2015 r.



Grunty wsi Siojka

Gmina Szuradziowo

Załącznik Nr 45
do Uchwały Nr VI.30.2015
Rady Gminy Szuradziowo
z dnia 29 czerwca 2015 r.



NONATA
BRZAZDA Nr 2, 22, 29
34, 36, 53, 60, 35

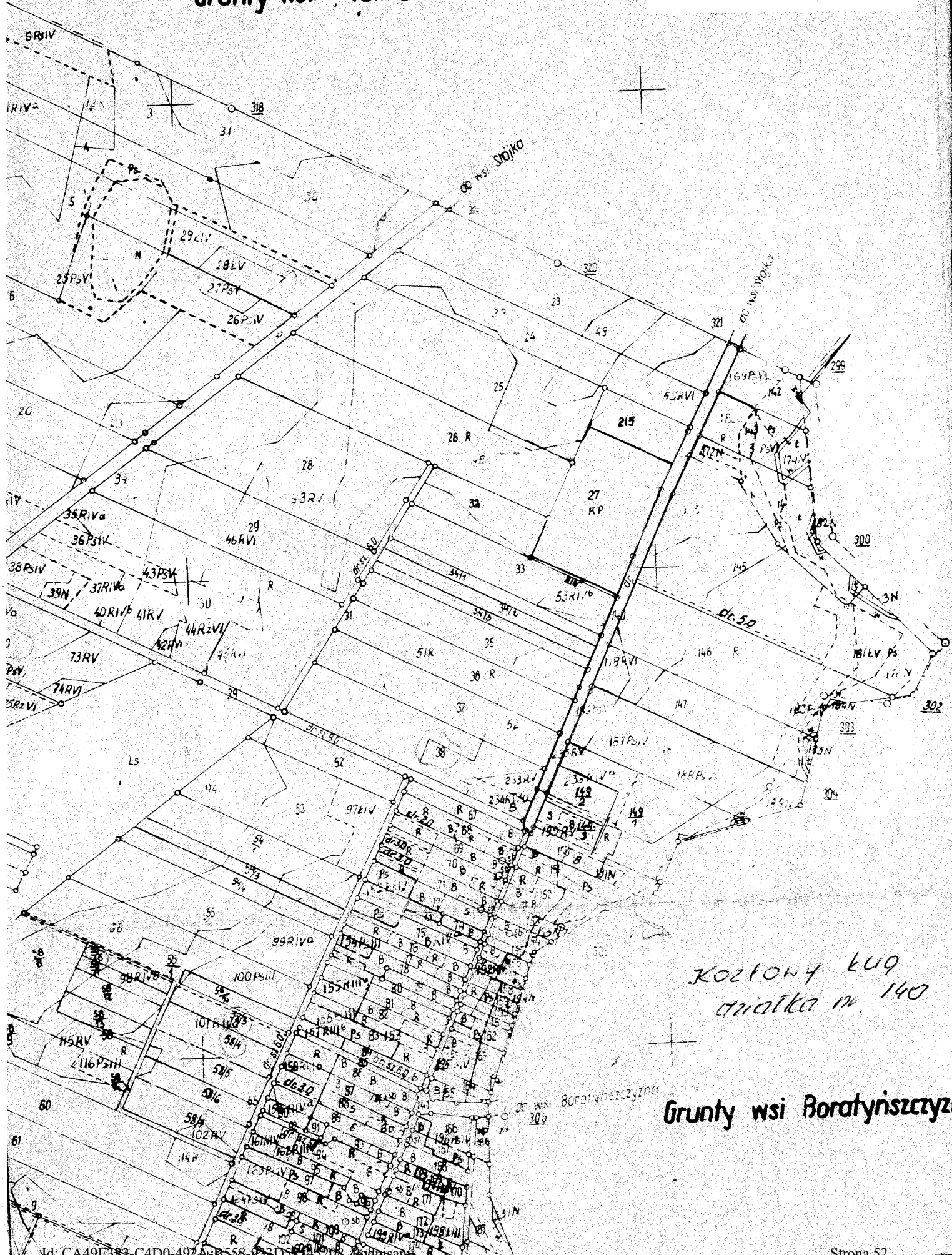
W. si Tokacz
Szuradziowo



TOPOGRAFIA WZGLĘDNYCH NR 15

GRANICZĄCE MIASTECZKO SZUDZIALOWO

Grunty wsi Totkocz



Kosztowy kuq
miałka m. 140

Grunty wsi Boratyńszczyzna

Załącznik Nr 48
do Uchwały Nr VI.30.2015
Rady Gminy Szudziałowo
z dnia 29 czerwca 2015 r.

NOMINACJA
DOSTĘP NR 151
171, 225, 232

WIOSNA WSI BIAŁY ŁĄG
Główny Szudziałowo



Załącznik Nr 49
do Uchwały Nr VI.30.2015
Rady Gminy Szudziałowo
z dnia 29 czerwca 2015 r.

