

**UCHWAŁA NR IV.22.2015  
RADY GMINY SZUDZIAŁOWO**

z dnia 30 marca 2015 r.

**w sprawie zaliczenia dróg do kategorii dróg gminnych i ustalenia ich przebiegu.**

Na podstawie art. 18 ust. 2 pkt. 15 ustawy z dnia 8 marca 1990 roku o samorządzie gminnym (Dz. U. z 2013 r. poz. 594, 645, 1318, z 2014 r. poz. 379, 1072) oraz art. 7 ustawy z dnia 21 marca 1985 r. o drogach publicznych (Dz. U. z 2013 r. poz. 260, 843, 1446, 1543, z 2014 r. poz. 659, 1310) - uchwala się, co następuje:

**§ 1.** Zalicza się do kategorii dróg gminnych drogi położone na terenie gminy Szudziałowo, wymienione w wykazie zgodnie z załącznikiem Nr 1 do niniejszej uchwały.

**§ 2.** Szczegółowe położenie i przebieg dróg wymienionych w § 1 określają mapy stanowiące załączniki do niniejszej uchwały oznaczone od Nr 2 do Nr 70.

**§ 3.** Wykonanie uchwały powierza się Wójtowi Gminy.

**§ 4.** Uchwała wchodzi w życie po upływie 14 dni od daty ogłoszenia jej treści w dzienniku Urzędowym Województwa Podlaskiego.

PRZEWODNICZĄCA

**Elżbieta Irena Kędyś**

Załącznik Nr 1  
do Uchwały Nr IV.22.2015  
Rady Gminy Szudziałowo  
z dnia 30 marca 2015 r.

**W Y K A Z**  
**dróg zaliczanych do kategorii dróg gminnych**

Lp.	Nazwa obrębu	Nr. działki	Długość w m	Szerokość w m	Ustalenie przebiegu drogi	Nr. załącznika do uchwały (mapy):
1.	Horczaiki	303/6	750	12	Od drogi powiatowej nr 1270 B do drogi powiatowej nr 1268 B	2
	Wojnowce	56	2080	12		3
2.	Wojnowce	207	1770	18	Od drogi powiatowej nr 1268 B do granicy państwa	4 i 5
3	Zubrzyca Wielka	121/2	1220	12	Od drogi powiatowej nr 1268 B do granicy obrębu	6
4.	Horczaiki	318	250	6	Od drogi powiatowej nr 1270 B do drogi powiatowej nr 1268 B	7
	Suchynicze	41	250	6		8
	Wojnowce	60	570	9		9
	Suchynicze	240	150	6		10
	Miszkiniki	151	800	6		11
	Suchynicze	244	950	15		10
5.	Horczaiki	313	920	9	Od drogi powiatowej nr 1270 B do drogi powiatowej nr 1269 B	12
	Suchynicze	14	750	12		13
6.	Miszkiniki	77	400	6	Od drogi powiatowej nr 1268 B do drogi powiatowej nr 1273 B	14
	Zubrzyca Mała	108/1	1000	6		15
	Zubrzyca Mała	108/2	160	6		15
7.	Sychynicze	cz. 243	2050	12	Od drogi powiatowej nr 1269 B do drogi powiatowej nr 1268 B	16
	Miszkiniki	74/1	1800	9		17
	Zubrzyca Wielka	123	70	9		18
8.	Zubrzyca Mała	106	650	9	Od drogi powiatowej nr 1273 B do drogi powiatowej nr 1272 B	19
	Zubrzyca Mała	cz. 111	350	9		19
	Zubrzyca Mała	112	680	9		19
	Babiki	39	1150	9		20

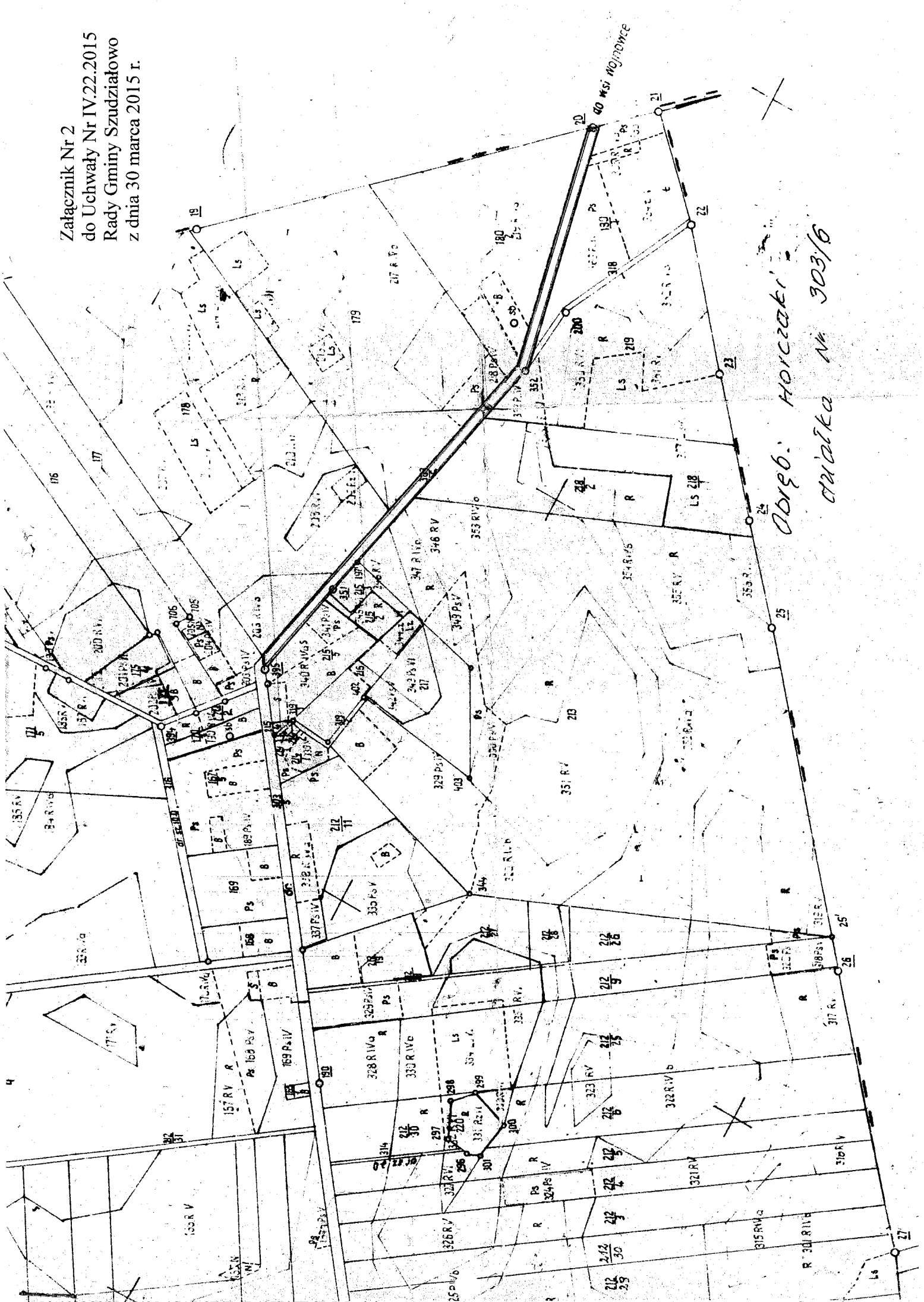
9.	Zubrzyca Mała	102	270	6	Od drogi powiatowej nr 1273 B do drogi powiatowej nr 1273 B	21
	Minkowce	276	630	9		22
	Minkowce	6/21				22
	Minkowce	cz. 275	800	7		22
10.	Minkowce	299	1250	12	Od drogi powiatowej nr 1273 B do granicy państwa	23
11.	Usnarz Górny	116	900	9	Od drogi powiatowej nr 1272 B do drogi powiatowej nr 1274 B	24
	Grzybowski	7	350	6		25
	Harkawice	20	1180	12		26
12.	Szczęsnowicze	123	2065	9	Od drogi powiatowej nr 1268 B do zabudowy kolonijnej wsi Szczęsnowicze	27
13.	Sukowicze	146	880	14,5	Od drogi gminnej nr 104934B do drogi powiatowej nr 1275 B	28
	Pierozki	16	1580	12		29
14.	Sukowicze	41	100	20	Od drogi powiatowej nr 1274 B do drogi gminnej 104935B	30
	Sukowicze	178	300	12		30
	Sukowicze	250	1200	9		30
	Ostrówek	7	970	9		31
15.	Ostrówek	146	720	16	Od drogi gminnej nr 104935B do drogi powiatowej nr 1275 B	32
16.	Ostrów Północny	139	1180	15	Od drogi wojewódzkiej Sokółka- Krynki do drogi powiatowej nr 1278 B	33
17.	Ostrów Północny	187	1830	15	Od drogi wojewódzkiej Sokółka- Krynki nr 674 do drogi wojewódzkiej Białystok – Krynki nr 676	33
18.	Ostrów Północny	11	420	18	Od drogi wojewódzkiej Białystok- Krynki nr 676 do drogi powiatowej nr 1278 B	34
	Ostrów Nowy	38	2100	18		35
	Ostrów Nowy	151	400	10-15		36
19.	Szudziałowo	372	430	14,5	Od drogi powiatowej nr 1274 B do drogi powiatowej nr 1268 B	37
	Sukowicze	254	375 1790	14,5		38
	Słoja	391	85	15		39
	Słoja	308		15		39

20.	Knyszewicze Duże Knyszewicze Duże	299 10	130 4610	9 9	Od drogi powiatowej nr 1268 B do drogi wojewódzkiej Sokółka- Krynki nr 674	40 41-43
21.	Knyszewicze Duże Knyszewicze Duże Harkawicze	355 386 8	188 2080 1320	9 9 12	Od drogi powiatowej nr 1268 B do drogi powiatowej nr 1274 B	44 45 46
22.	Słoja Słoja Knyszewicze Duże Słoja Słoja	128 127 103 cz. 29/2 453 + 456/2	150 650 720 210 900	20 12 12 12 10	Od drogi powiatowej nr 1268 B do drogi wojewódzkiej Sokółka- Krynki nr 674	47 47 48 49 49
23.	Słoja Sukowicze Sukowicze Harkawicze Pierozki	377 9 131 236 118	2040 810 840 1180 280	12 12 12 15 15	Od drogi powiatowej nr 1268 B do drogi gminnej nr 104930B	50 51 51 52 53
24.	Pierozki	cz. 116	1650	15	od drogi powiatowej nr 1275 B do granicy gminy Szudziałowo - Krynki	54
25.	Pierozki	128	510	15	od drogi powiatowej nr 1275 B do granicy gminy Szudziałowo w kierunku wsi Jurowlany	55
26.	Szczęsnowicze Chmieleszczyzna Chmieleszczyzna Chmieleszczyzna	67 111/1 111/2 112	880 230 770 200	9 9 9 6	Od drogi powiatowej nr 1268 B do drogi gminnej nr 104926B	56 57 57 57
27.	Knyszewicze Duże Szczęsnowicze Szczęsnowicze Chmieleszczyzna Suchynicze Suchynicze	145 86 53 197 403 388	940 560 700 40 410 220	9 6 6 2-9 9 18	Od drogi powiatowej nr 1268 B do drogi powiatowej nr 1269 B	58 59 59 60 61 61



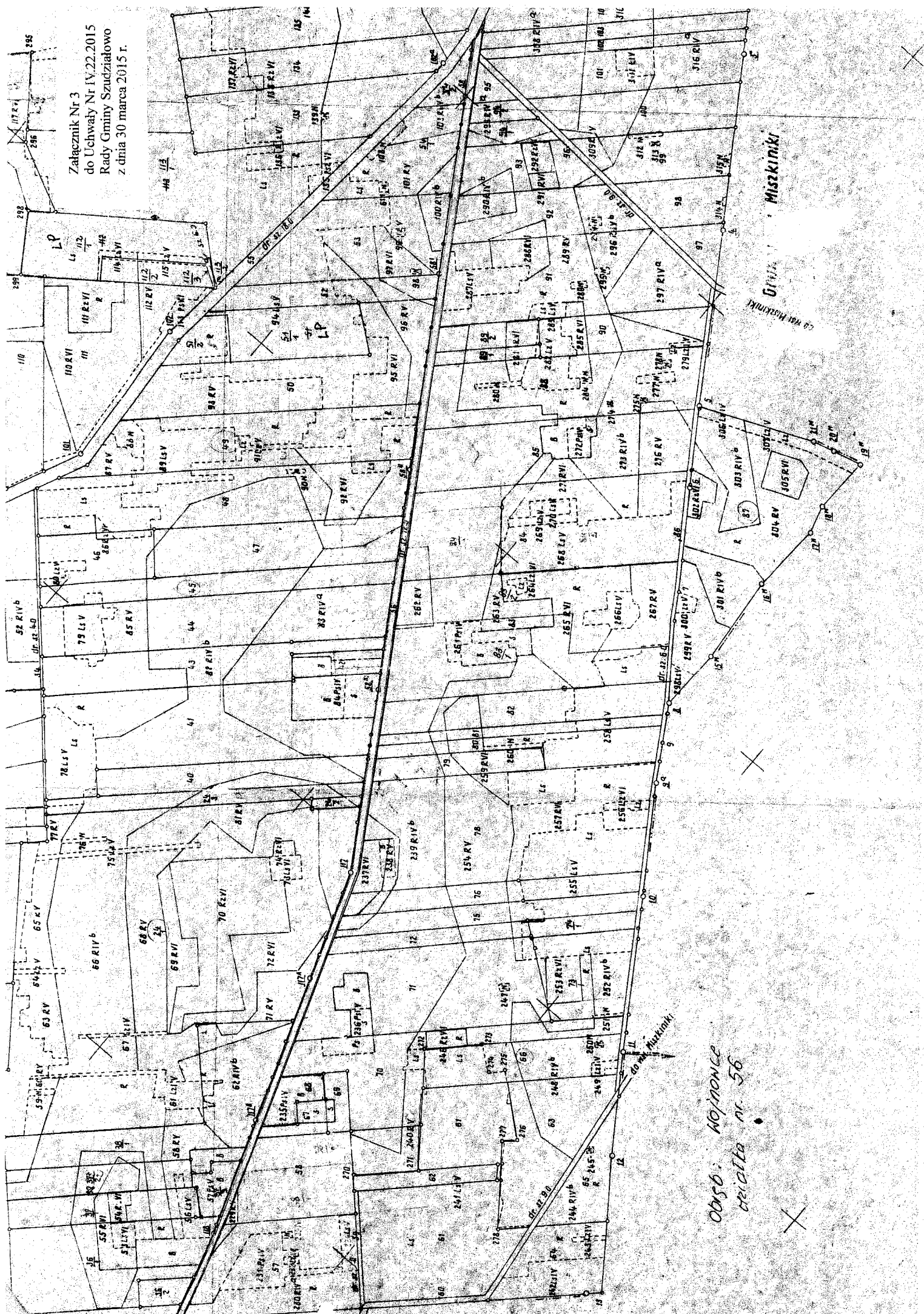
28.	Chmielewszczyzna Knyszewicze Duże	cz. 32/1 22	600 2130	9 9	Od drogi gminnej nr 104926B do zabudowy kolonijnej wsi Knyszewicze	62 63
29.	Nowinka Biały Ług Biały Ług Słójka Borowszczyzna Talkowszczyzna	233 30 29 229 221	670 775 250 1145 955	14,5 14,5 7-14,5 14,5 14,5	Od drogi powiatowej nr 1289 B do drogi wojewódzkiej Białystok Krynki	64 65 65 66 67
30.	Wierzchlesie	268	1850	12	Od drogi powiatowej nr 1291 B do granicy gminy Szudziałowo Sokółka	68
31.	Trzecianno Nowe	41 61	1580 200	8	Od drogi wojewódzkiej Białystok Krynki nr 676 do granicy obrębu Trzecianno Nowe	69
32.	Szudziałowo ul. Wiosenna	cz.530/1 + 541	90 83	6 10	Od drogi powiatowej nr 1274 B do drogi gminnej nr 104946B	70
33.	Szudziałowo ul. Krótka	530/3 + 553 + 549	39	16	Od drogi powiatowej nr 1274 B	70

Załącznik Nr 2  
do Uchwały Nr IV.22.2015  
Rady Gminy Szudziałowo  
z dnia 30 marca 2015 r.



*Obwód: Horczeni  
dzielnica Nr 303/6*

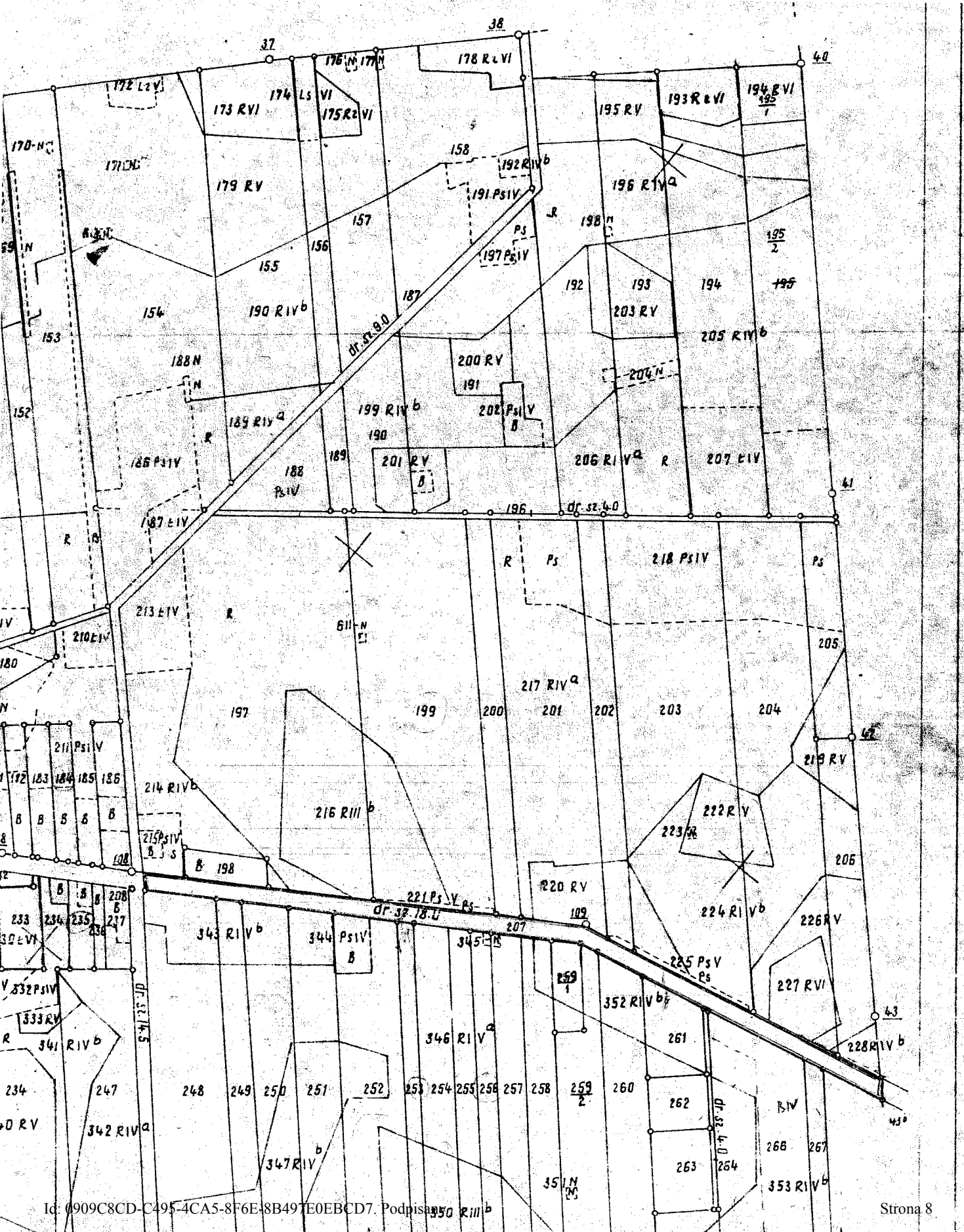
Załącznik Nr 3  
do Uchwały Nr IV.22.2015  
Rady Gminy Szczytów  
z dnia 30 marca 2015 r.



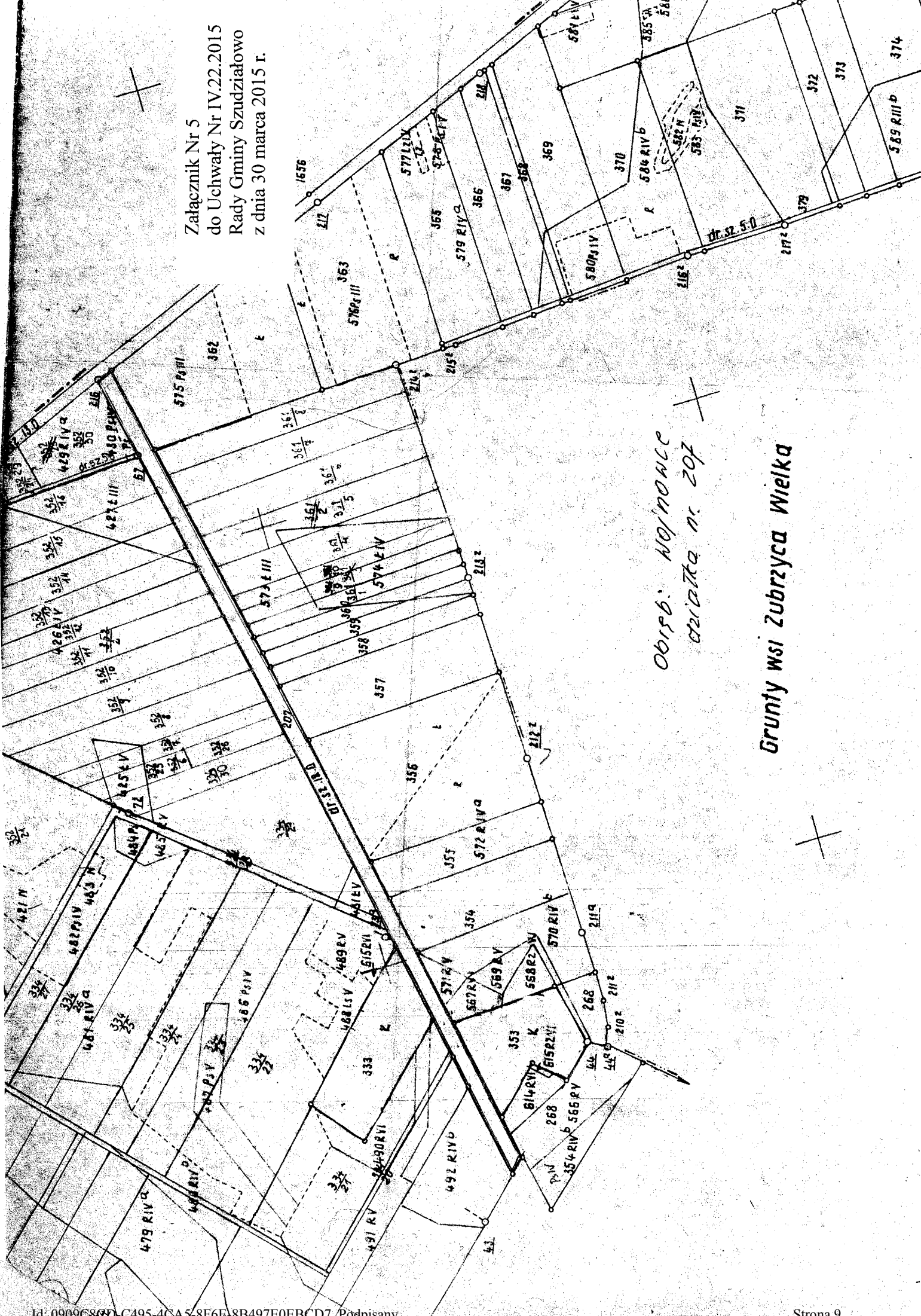
0050: NOJMONCE  
Archiwa nr 56

Arkusz 2

Załącznik Nr 4  
do Uchwały Nr IV.22.2015  
Rady Gminy Szudziałowo  
z dnia 30 marca 2015 r.



Załącznik Nr 5  
do Uchwały Nr IV.22.2015  
Rady Gminy Szudziałowo  
z dnia 30 marca 2015 r.



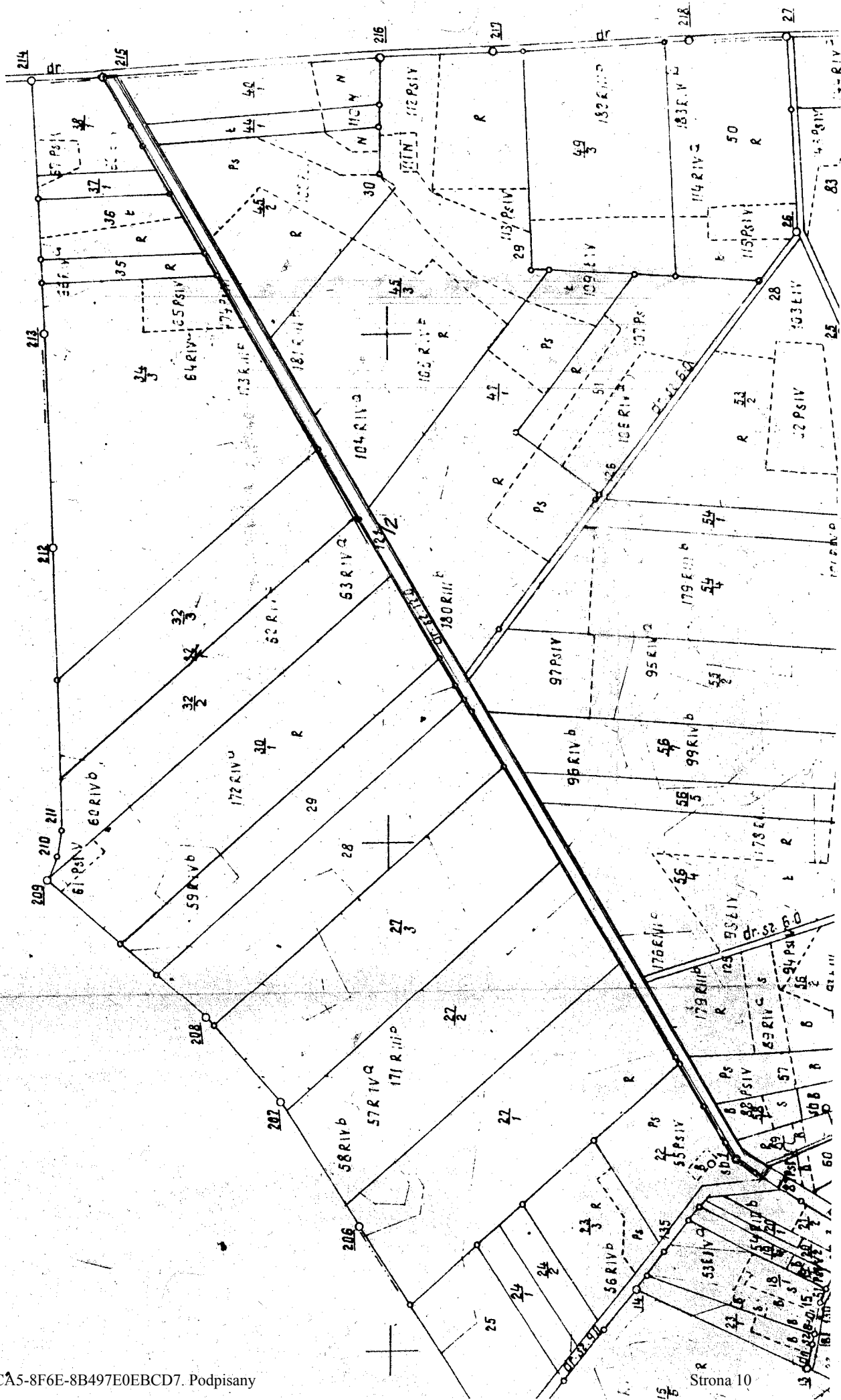
Obsz. wojnowce  
dzieln. nr 207

Grunty wsi Zubrzyca Wielka

Załącznik Nr 6  
do Uchwały Nr IV.22.2015  
Rady Gminy Szudziałowo  
z dnia 30 marca 2015 r.

*obrn b. Lubryca Wielka  
Charta Nr 12/12*

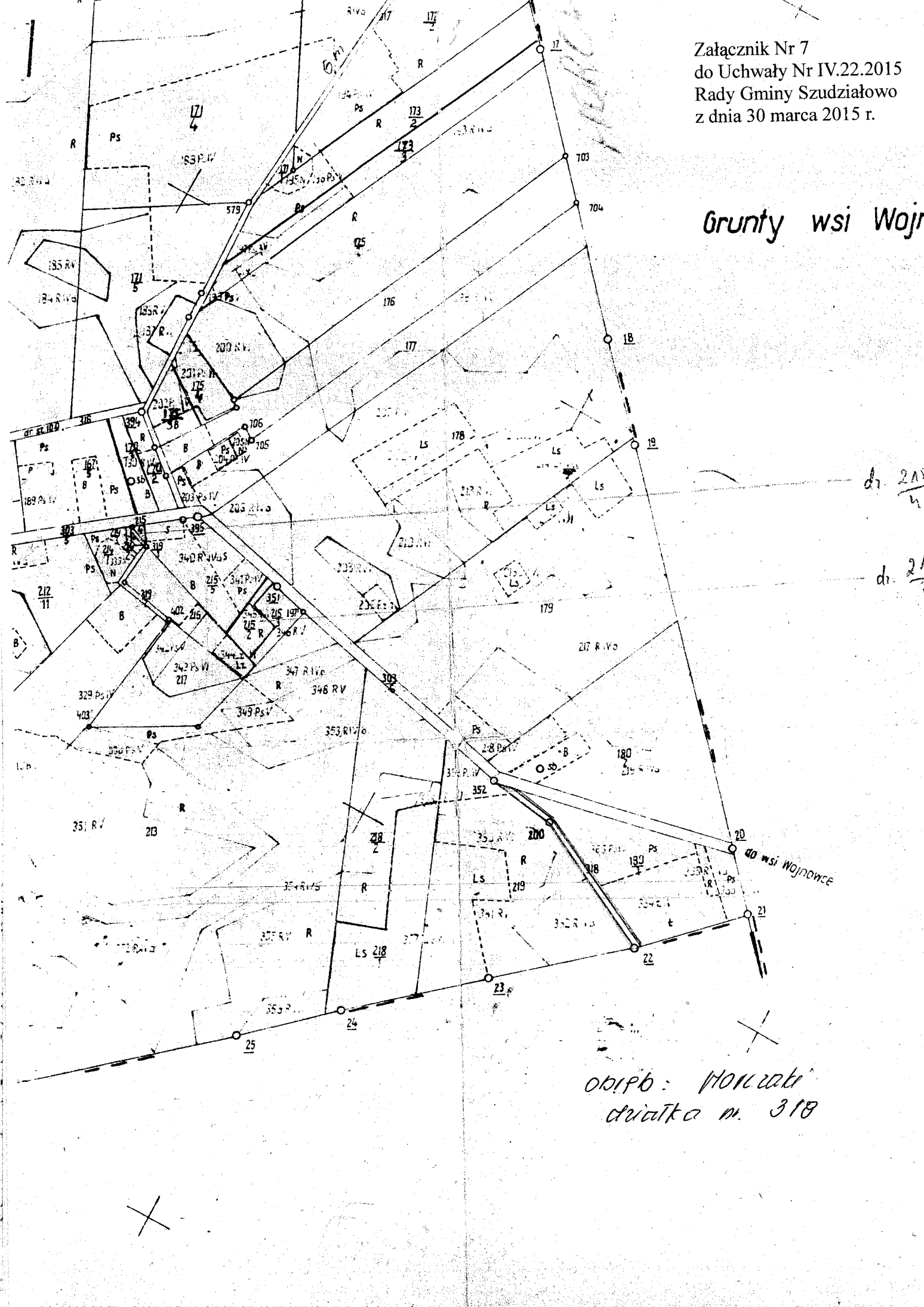
# Grunty wsi Wojnowce





Załącznik Nr 7  
do Uchwały Nr IV.22.2015  
Rady Gminy Szudziałowo  
z dnia 30 marca 2015 r.

Grunty wsi Wojnowce



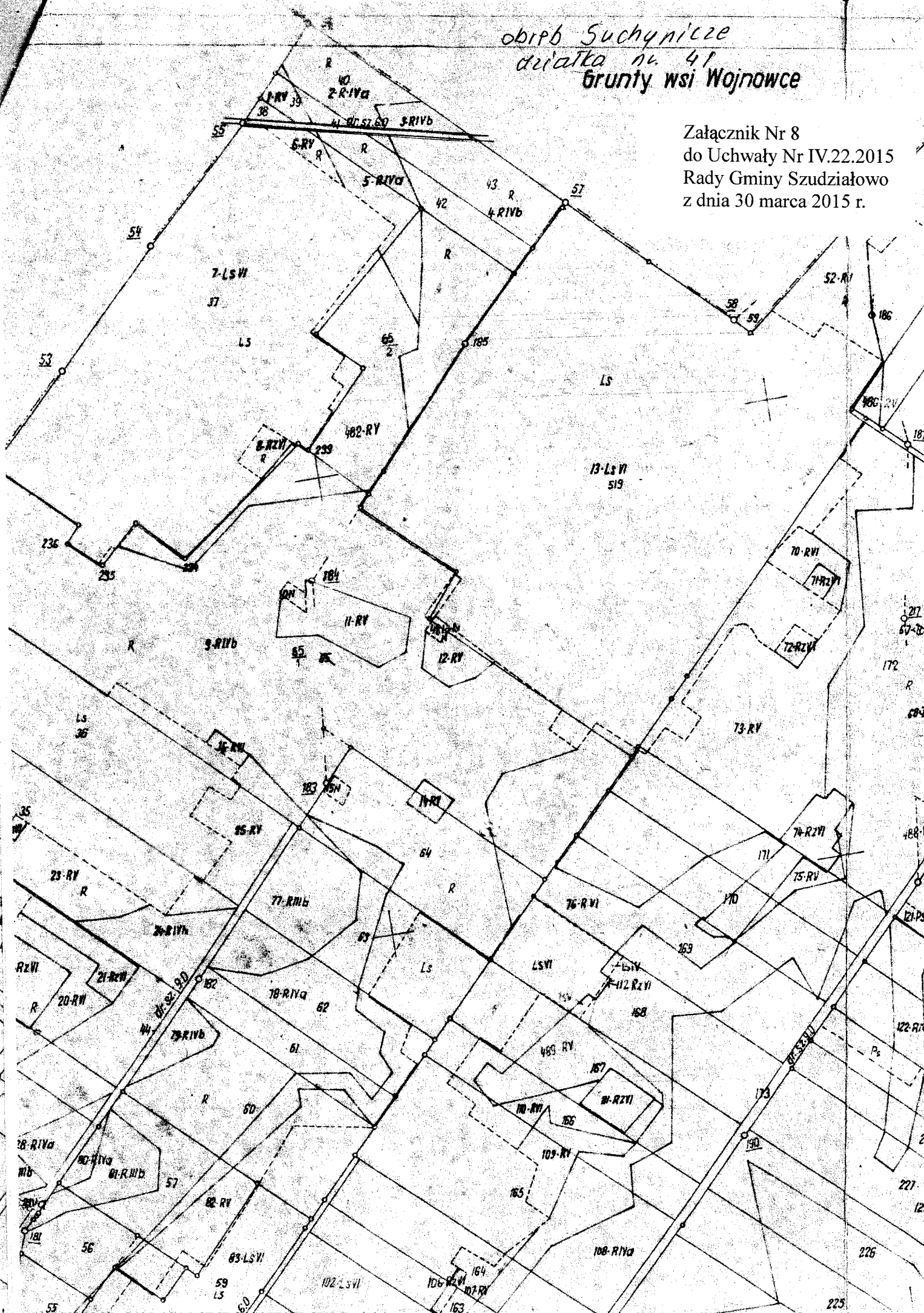
dn. 2/15

dn. 2/1

obrob: Monraki  
dwiatka nr 318

*obręb Suchynicze  
działka nr 41  
grunty wsi Wojnowce*

Załącznik Nr 8  
do Uchwały Nr IV.22.2015  
Rady Gminy Szudziałowo  
z dnia 30 marca 2015 r.





Załącznik Nr 9  
do Uchwały Nr IV.22.2015  
Rady Gminy Szudziałowo  
z dnia 30 marca 2015 r.

do wsi Horczaki  
**Grunty wsi  
Suchynicze**

Obręb: Najnowe  
działka nr 60

1

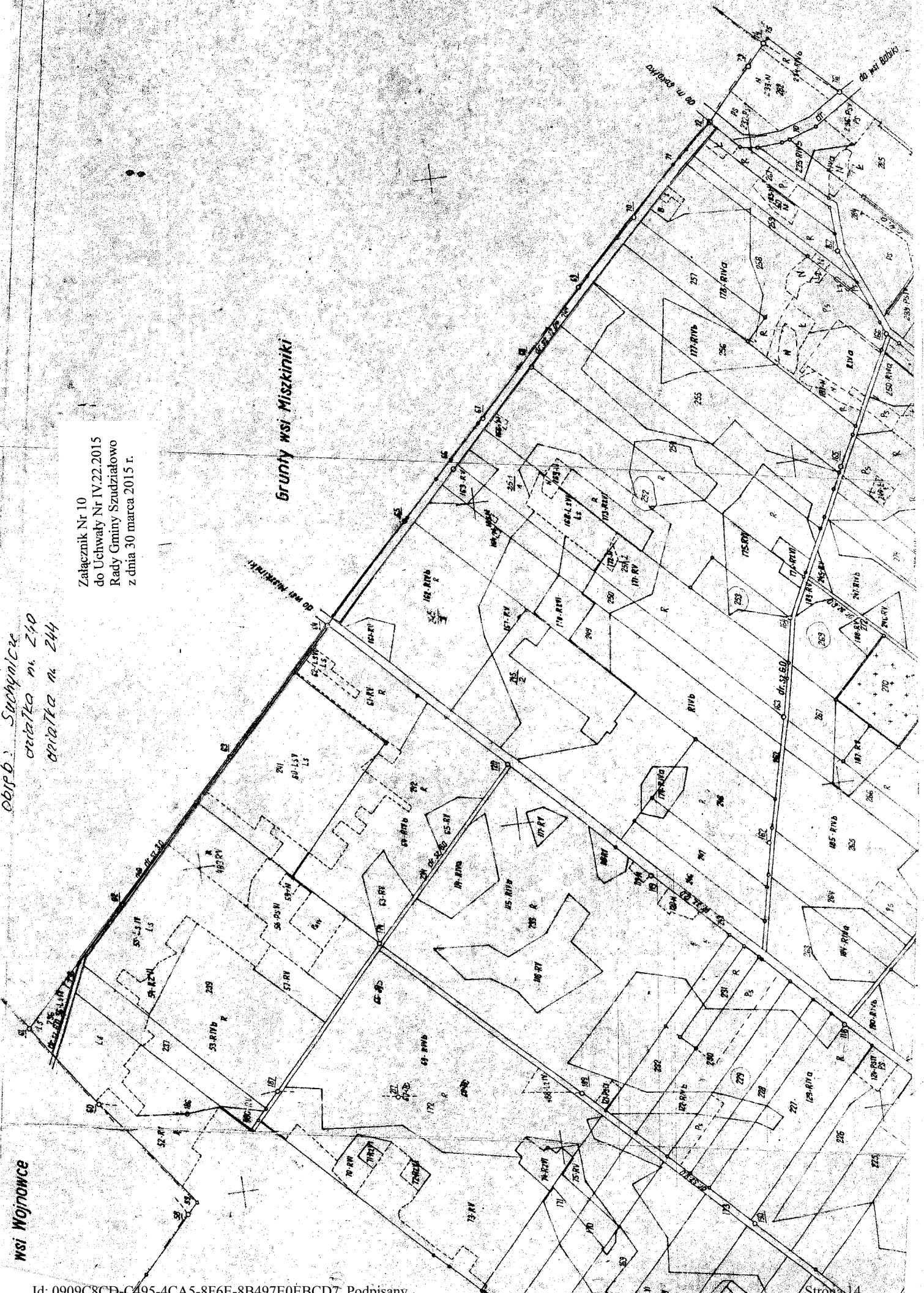
Województwo białostockie

obsp b. Suchynice  
człotka nr 240  
człotka nr 244

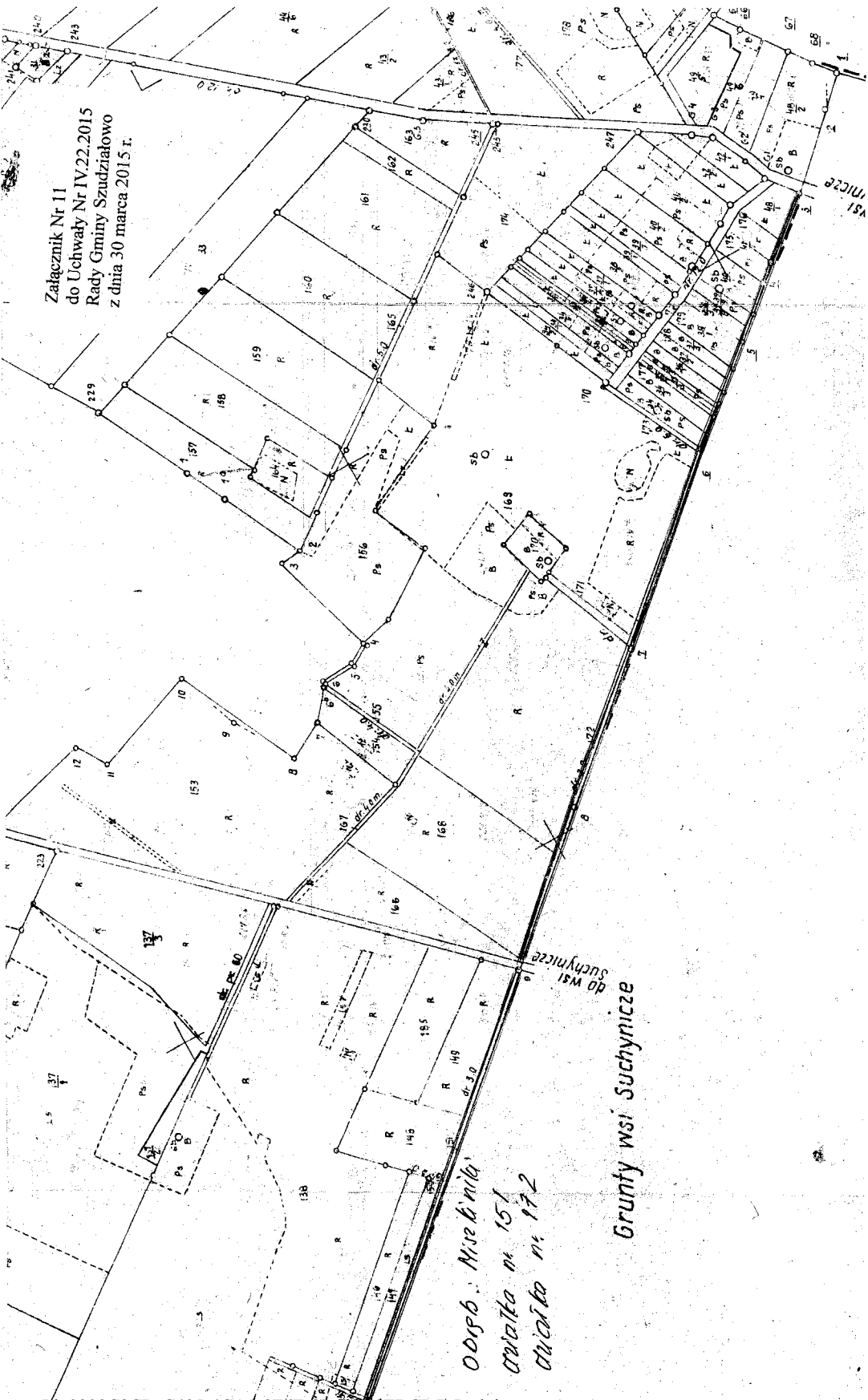
Załącznik Nr 10  
do Uchwały Nr IV.22.2015  
Rady Gminy Szudziałowo  
z dnia 30 marca 2015 r.

Wsi Wojnowce

Grunty wsi Miszkini



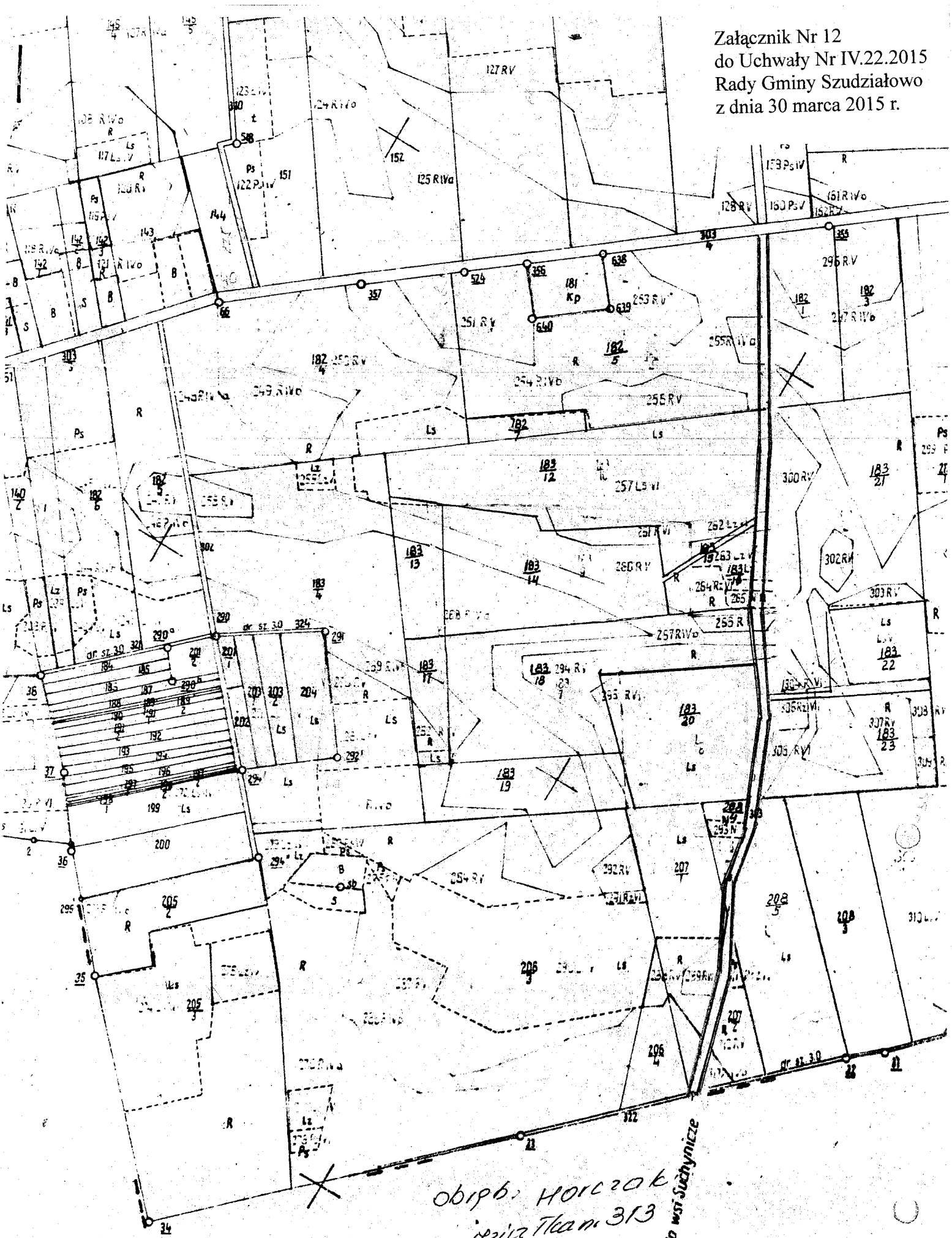
Załącznik Nr II  
do Uchwały Nr IV/22.2015  
Rady Gminy Szudziałowo  
z dnia 30 marca 2015 r.



Osoba: Mirek Bania  
Ciepłota nr 151  
Ciepłota nr 172

Grundy wsi Suchyń

do wsi Suchyń

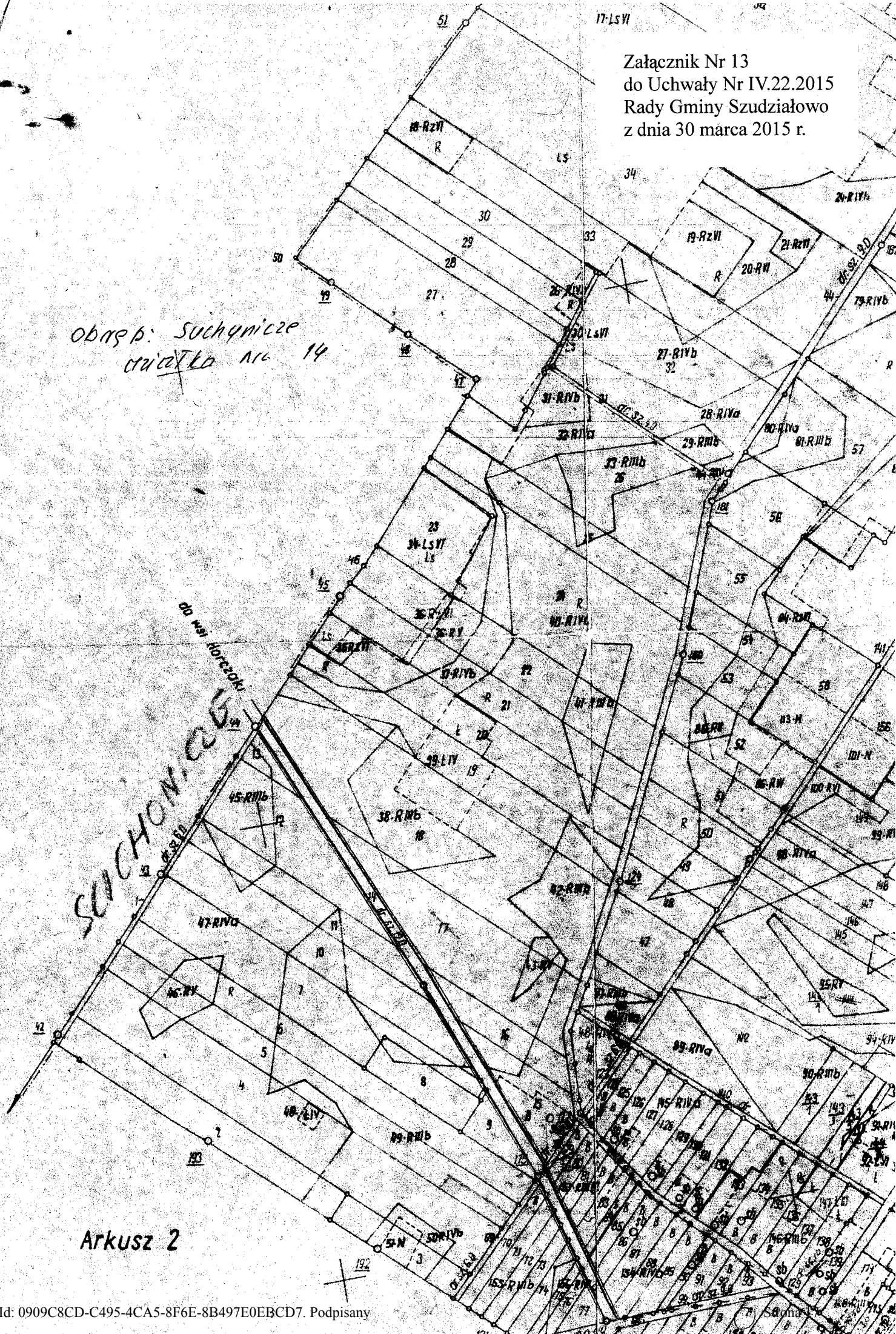


obieg. Horcok  
dr. 313



Załącznik Nr 13  
do Uchwały Nr IV.22.2015  
Rady Gminy Szudziałowo  
z dnia 30 marca 2015 r.

obręb: Suchymicze  
cz. 14

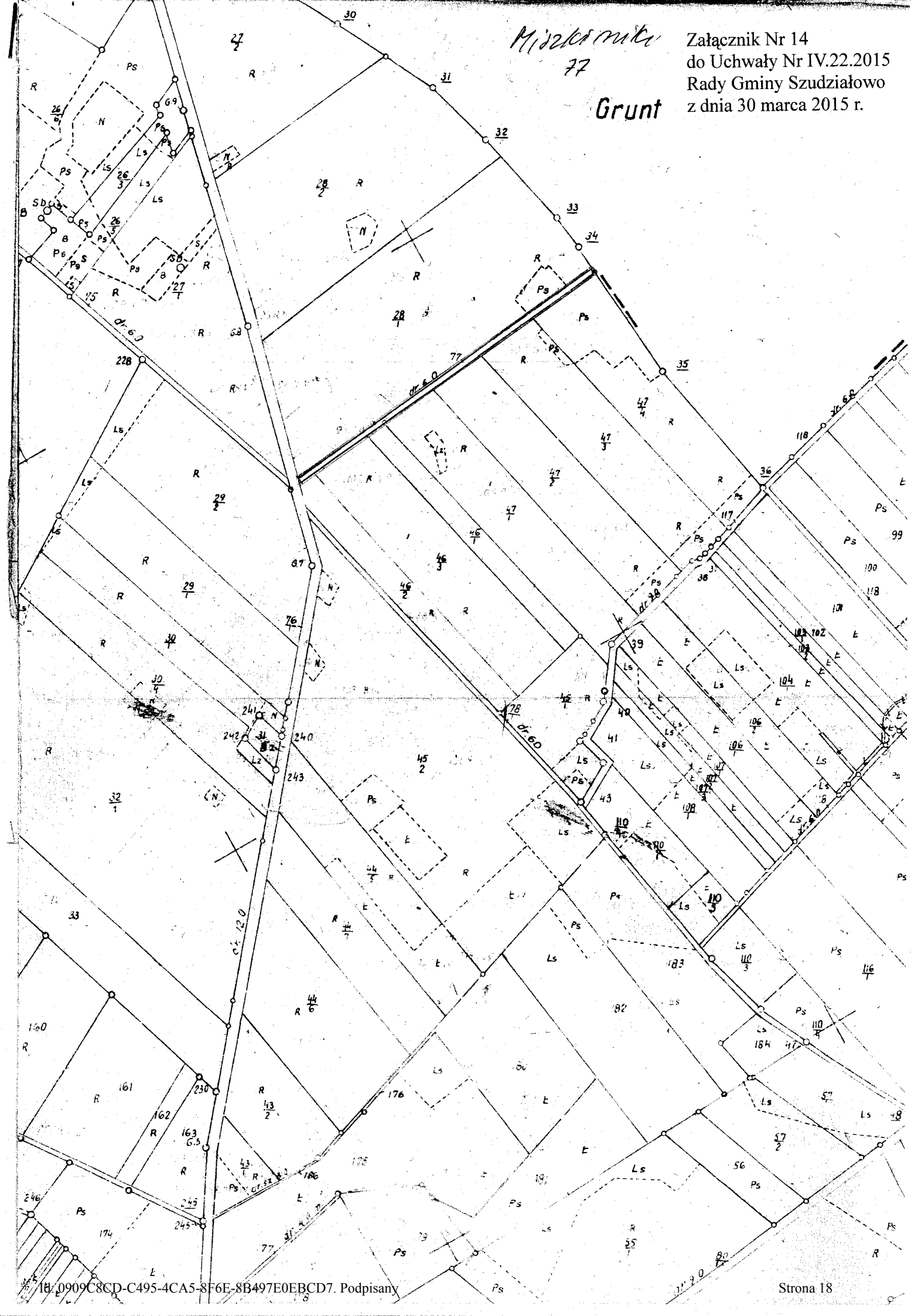


Arkusz 2

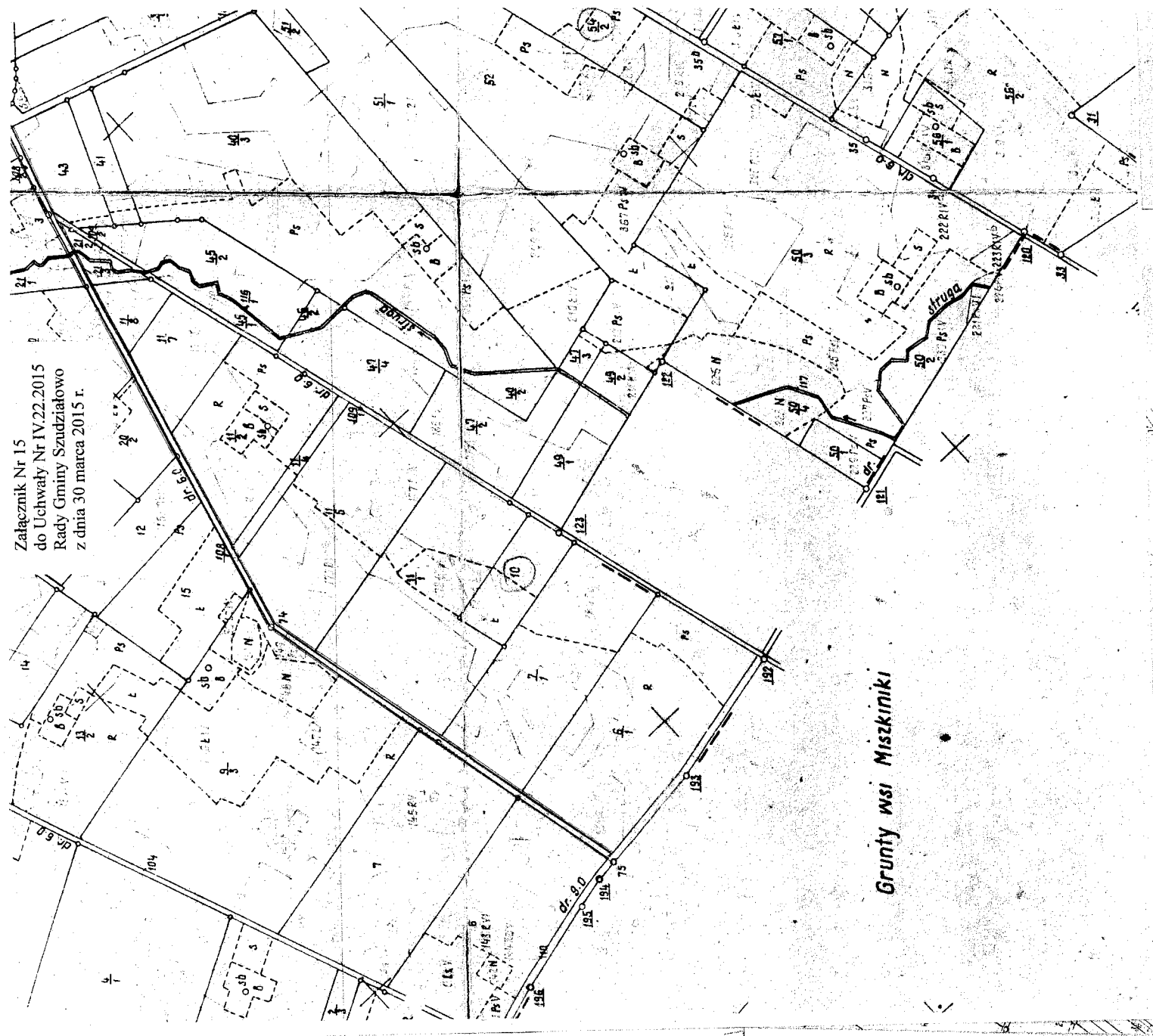
Międzyrzecz  
77

Załącznik Nr 14  
do Uchwały Nr IV.22.2015  
Rady Gminy Szudziałowo  
z dnia 30 marca 2015 r.

Grunt



Załącznik Nr 15  
do Uchwały Nr IV.22.2015  
Rady Gminy Szudziałowo  
z dnia 30 marca 2015 r.

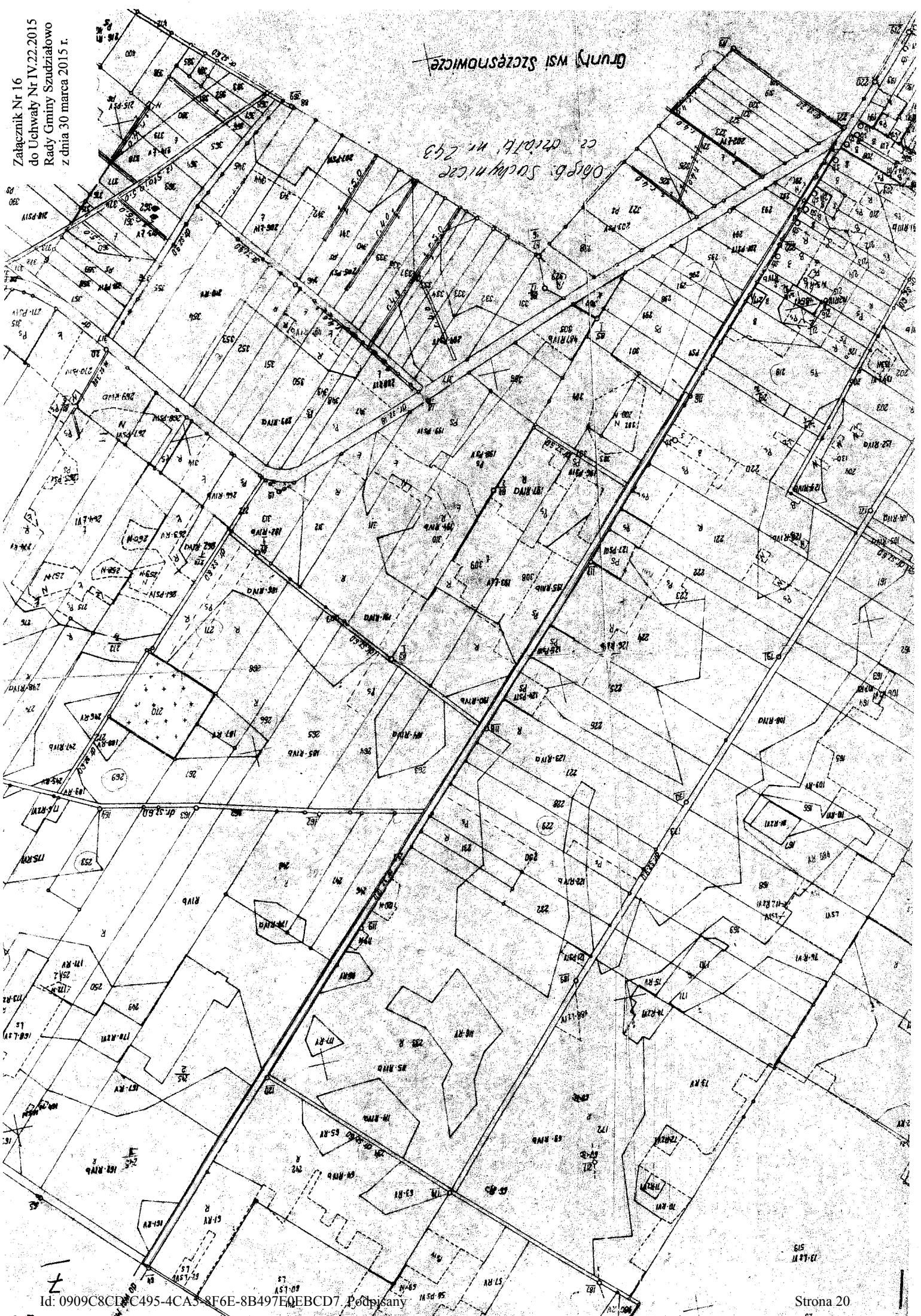


Grunty wsi Miszkiniiki

Załącznik Nr 16  
do Uchwały Nr IV.22.2015  
Rady Gminy Szudziałowo  
z dnia 30 marca 2015 r.

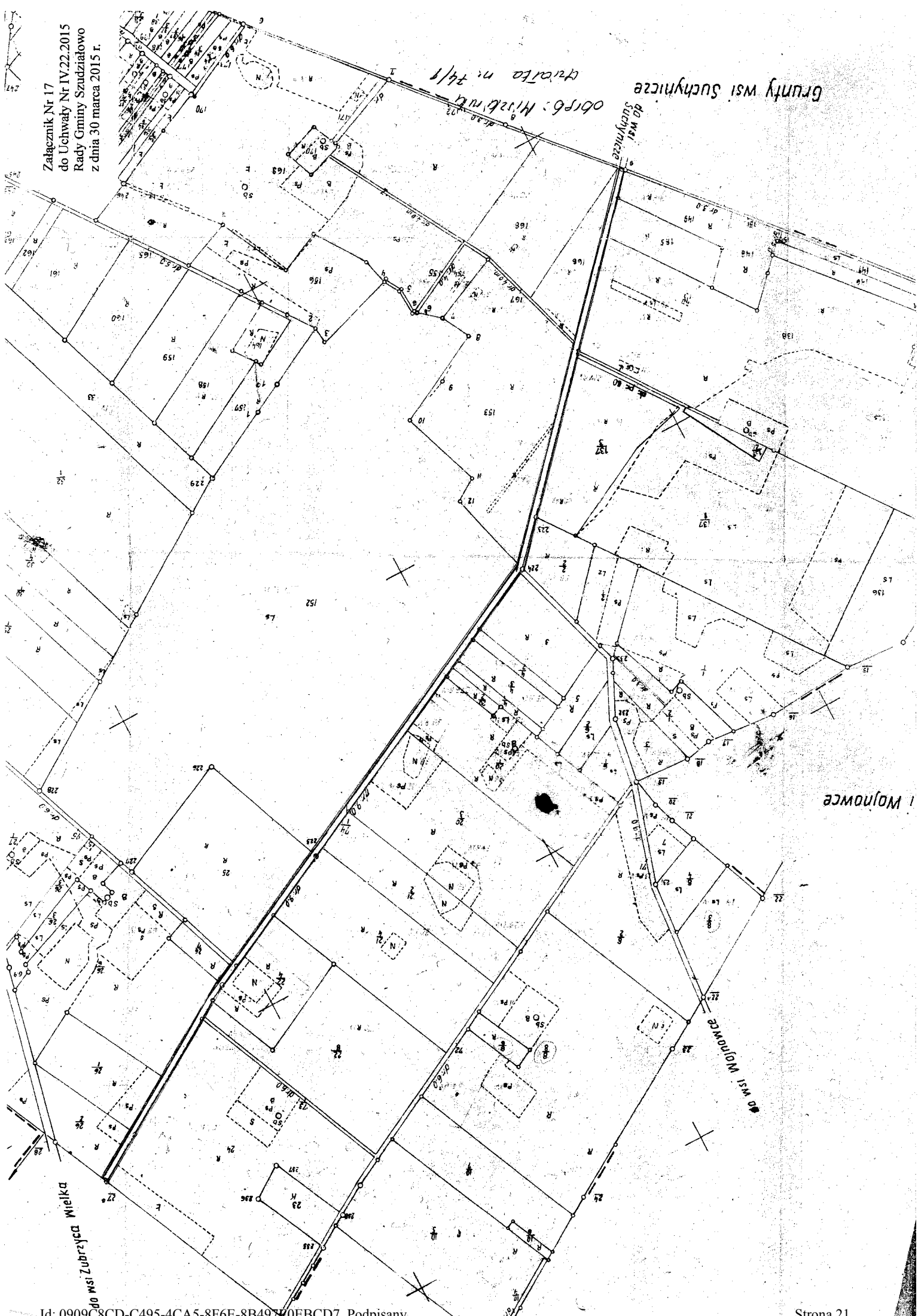
Grunt WSI SZCZESNOWICZE

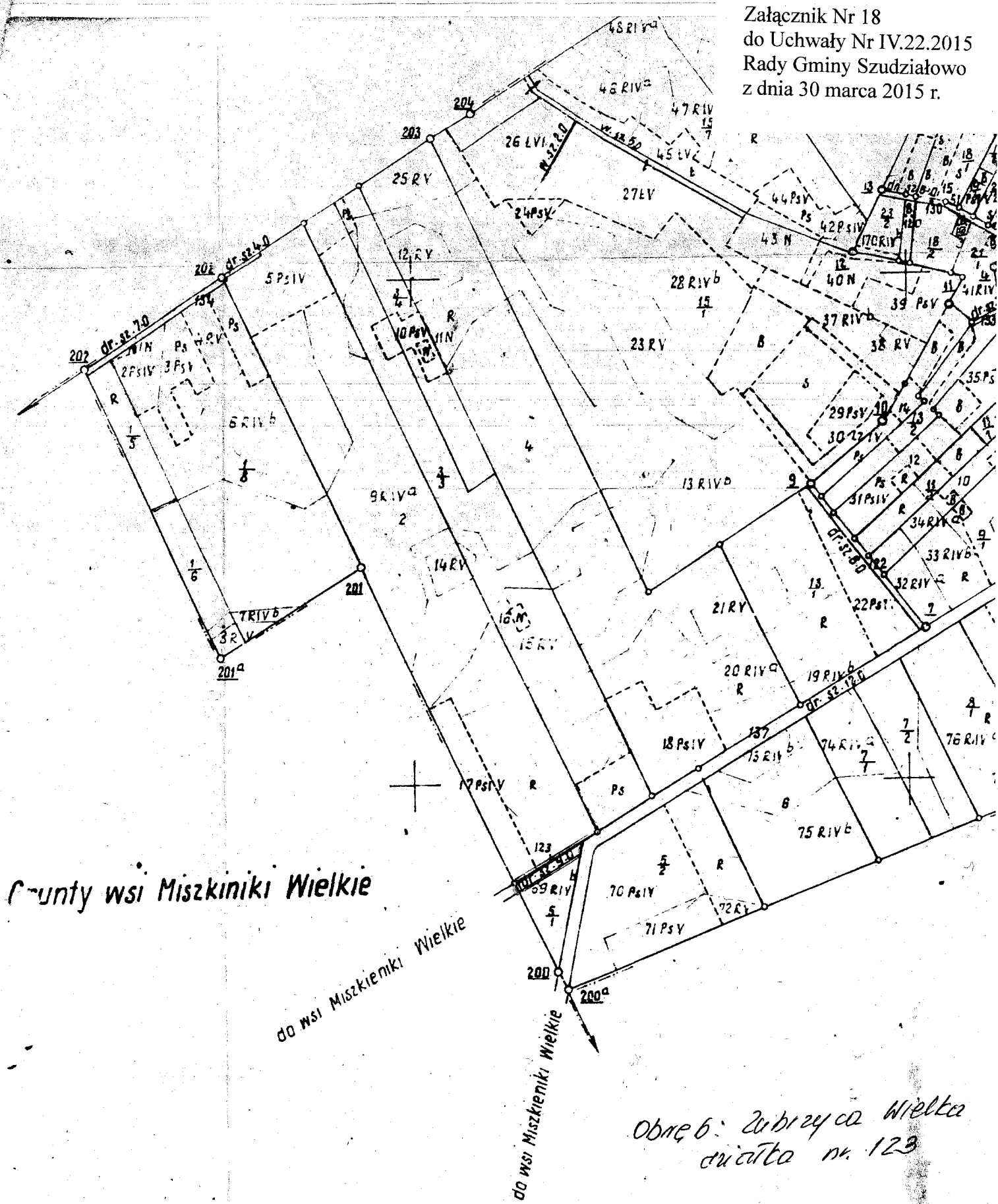
006 B. Szudziałowo  
22.02.2016 r. 243





Załącznik Nr 17  
do Uchwały Nr IV.22.2015  
Rady Gminy Szudziałowo  
z dnia 30 marca 2015 r.





Grunty wsi Miszkieniki Wielkie

do wsi Miszkieniki Wielkie

do wsi Miszkieniki Wielkie

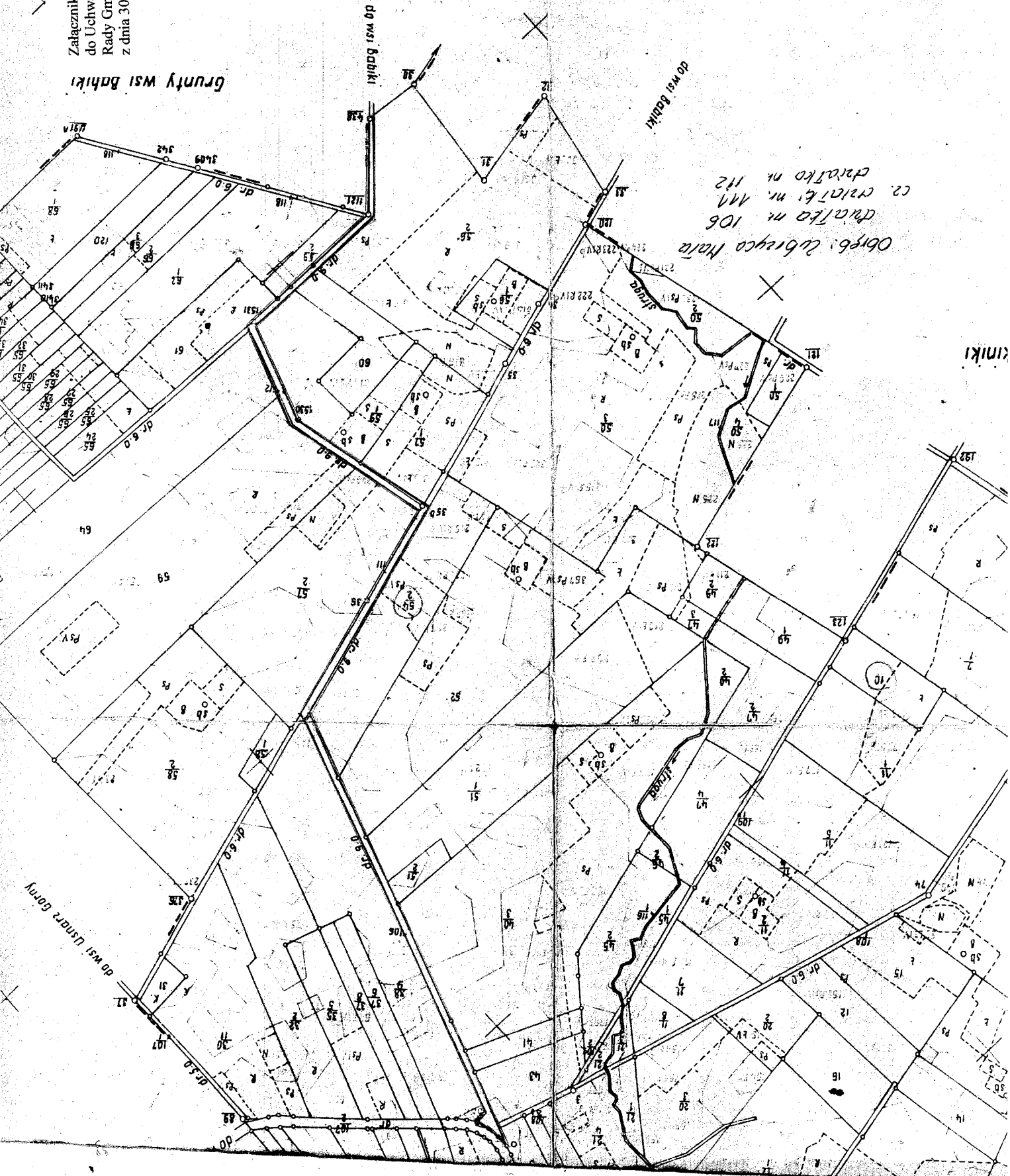
Obreńb: Zubrzyca Wielka  
działka nr. 123

Załącznik Nr 19  
do Uchwały Nr IV.22.2015  
Rady Gminy Szudziałowo  
z dnia 30 marca 2015 r.

Grunty wsi Bahiki

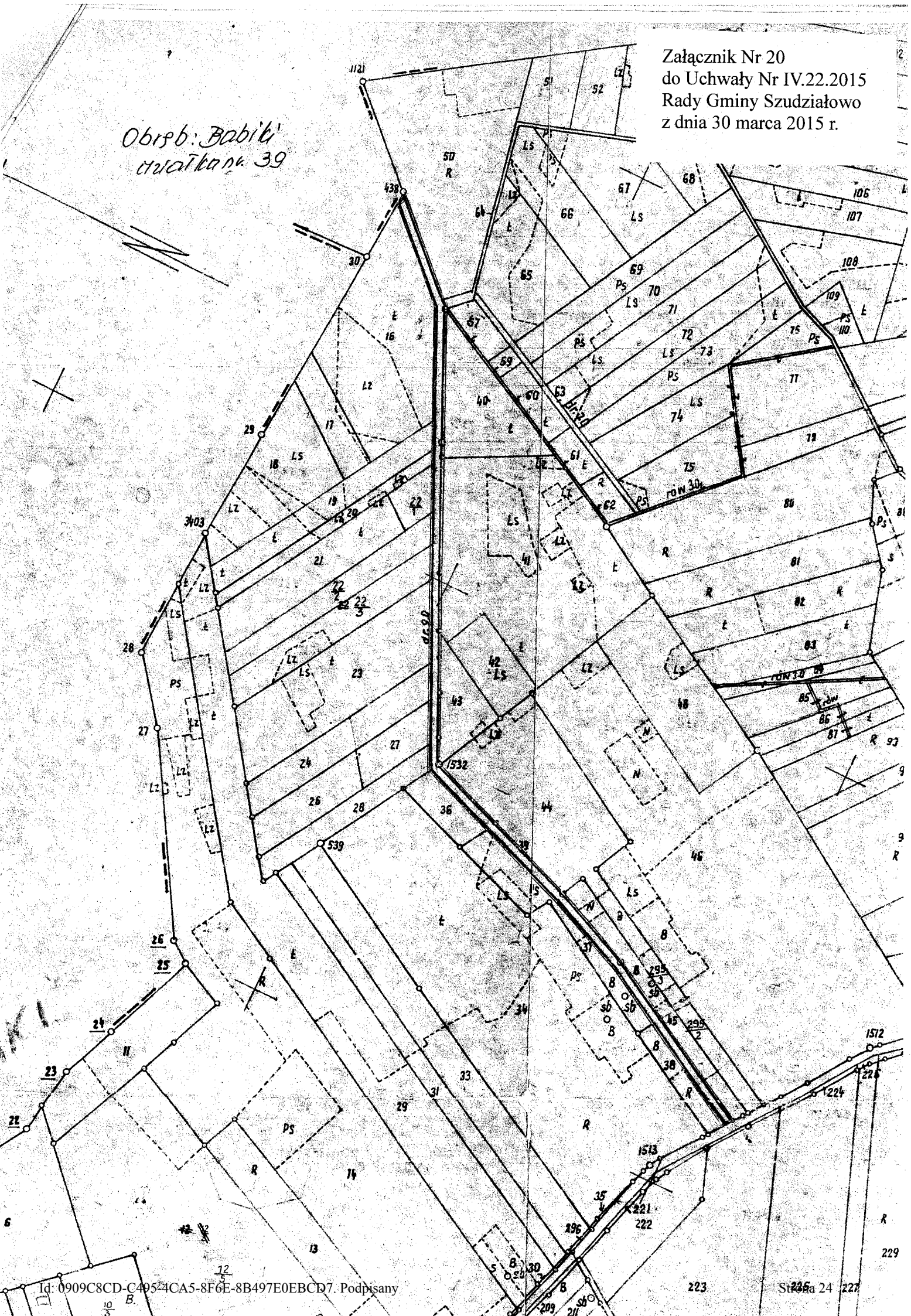
Obsz. zabryco Nara  
dwatek m. 106  
cz. czatek m. 111  
czatek m. 112

kiniki



Załącznik Nr 20  
do Uchwały Nr IV.22.2015  
Rady Gminy Szudziałowo  
z dnia 30 marca 2015 r.

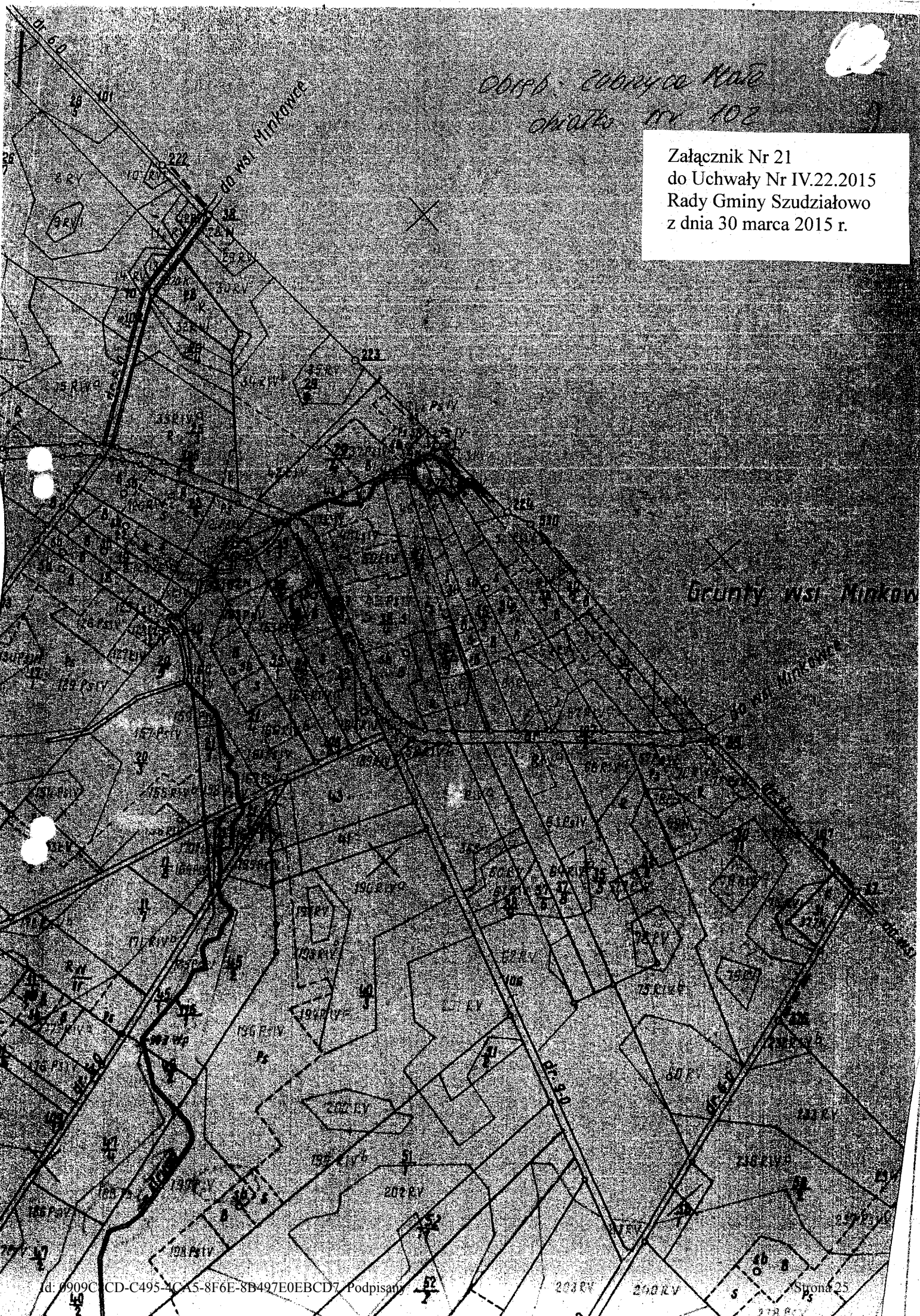
Obrob. Babil  
czwartak 39





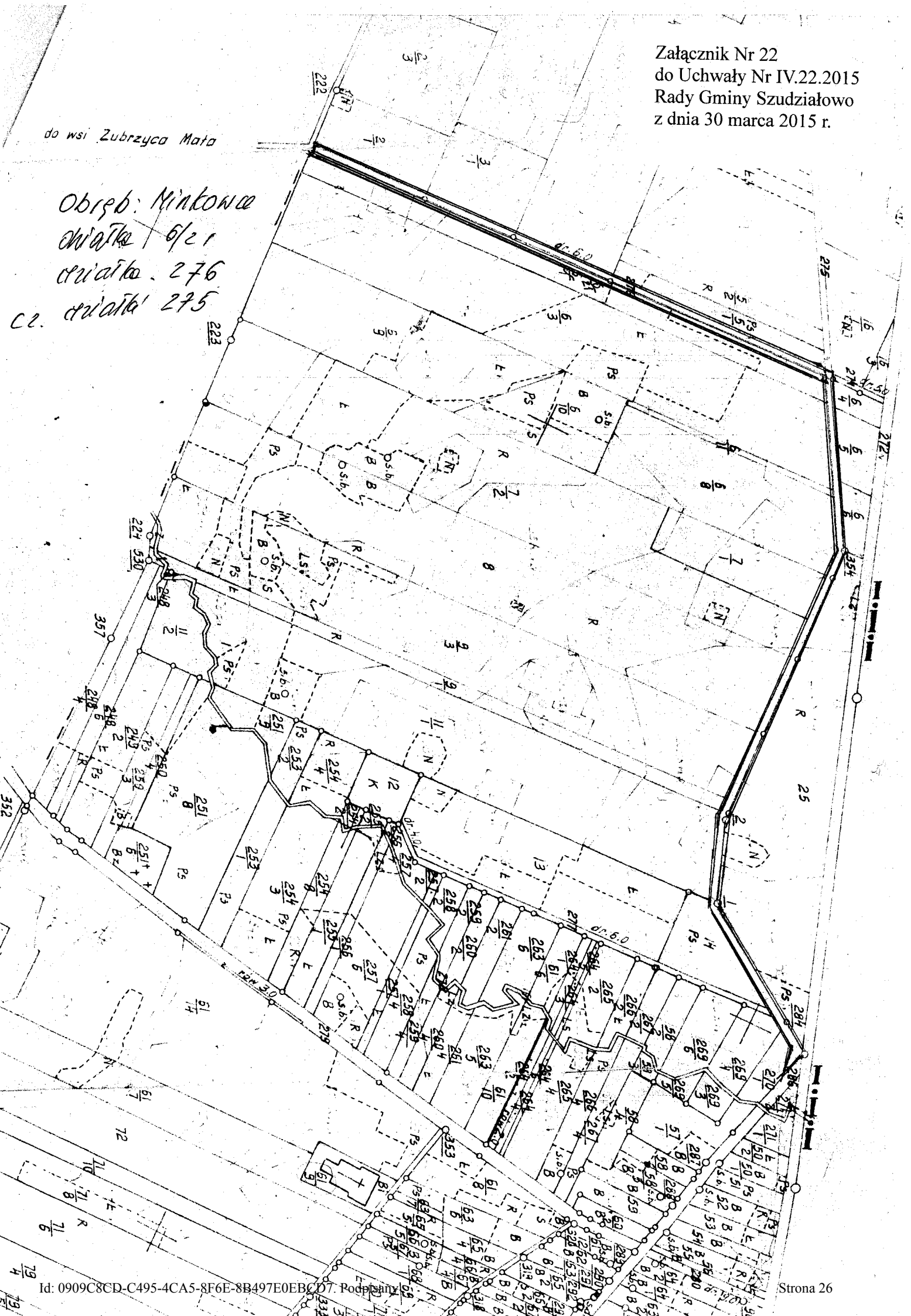
Obwód Czerwona Kosa  
Dzielnica Nr 102

Załącznik Nr 21  
do Uchwały Nr IV.22.2015  
Rady Gminy Szudziałowo  
z dnia 30 marca 2015 r.



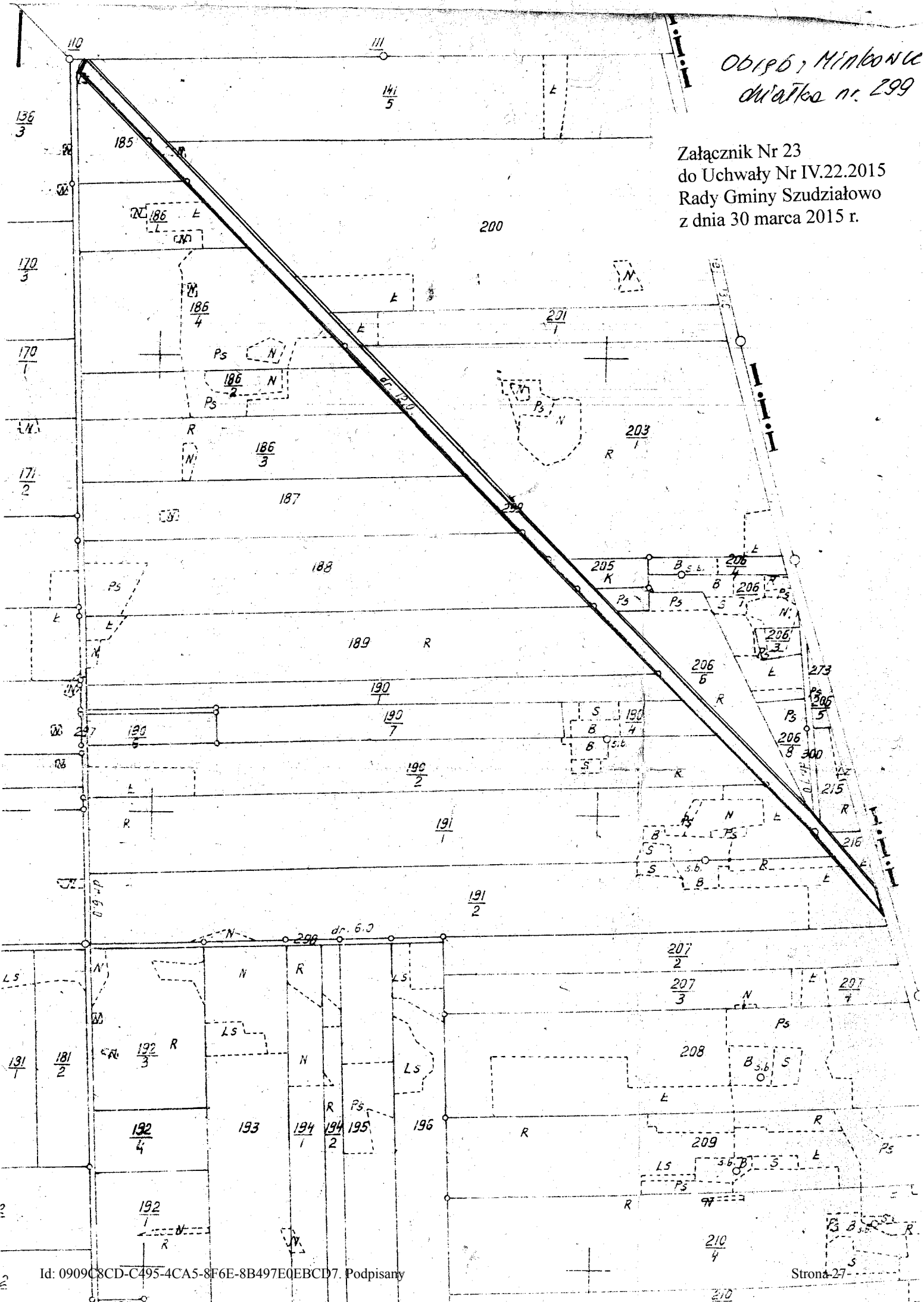
do wsi Zubrzyca Mała

obwód: Minkowce  
dziątko 6/21  
dziątko 276  
cz. dziątko 295



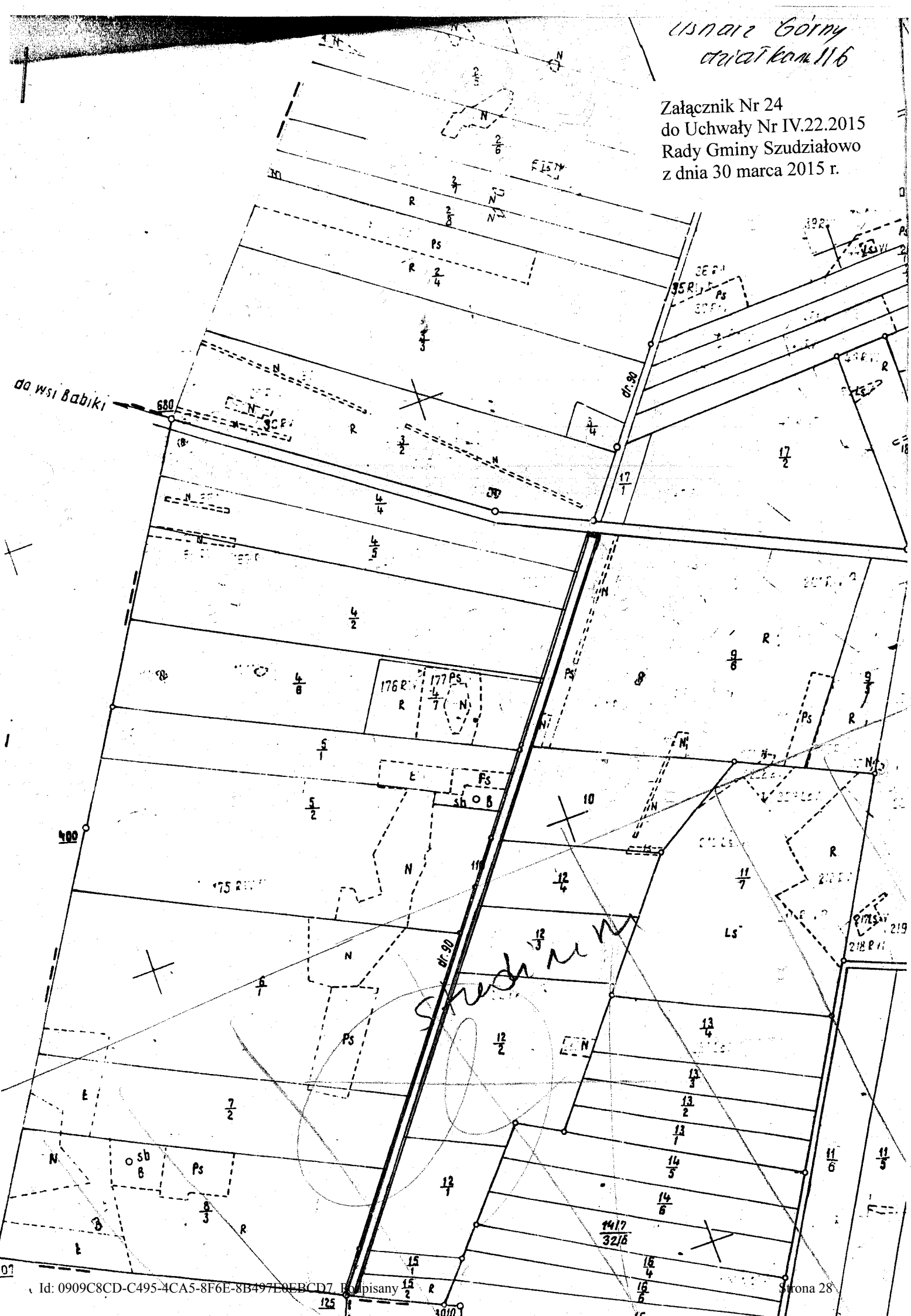
Obwód Miejski  
dzielnica nr. 299

Załącznik Nr 23  
do Uchwały Nr IV.22.2015  
Rady Gminy Szudziałowo  
z dnia 30 marca 2015 r.



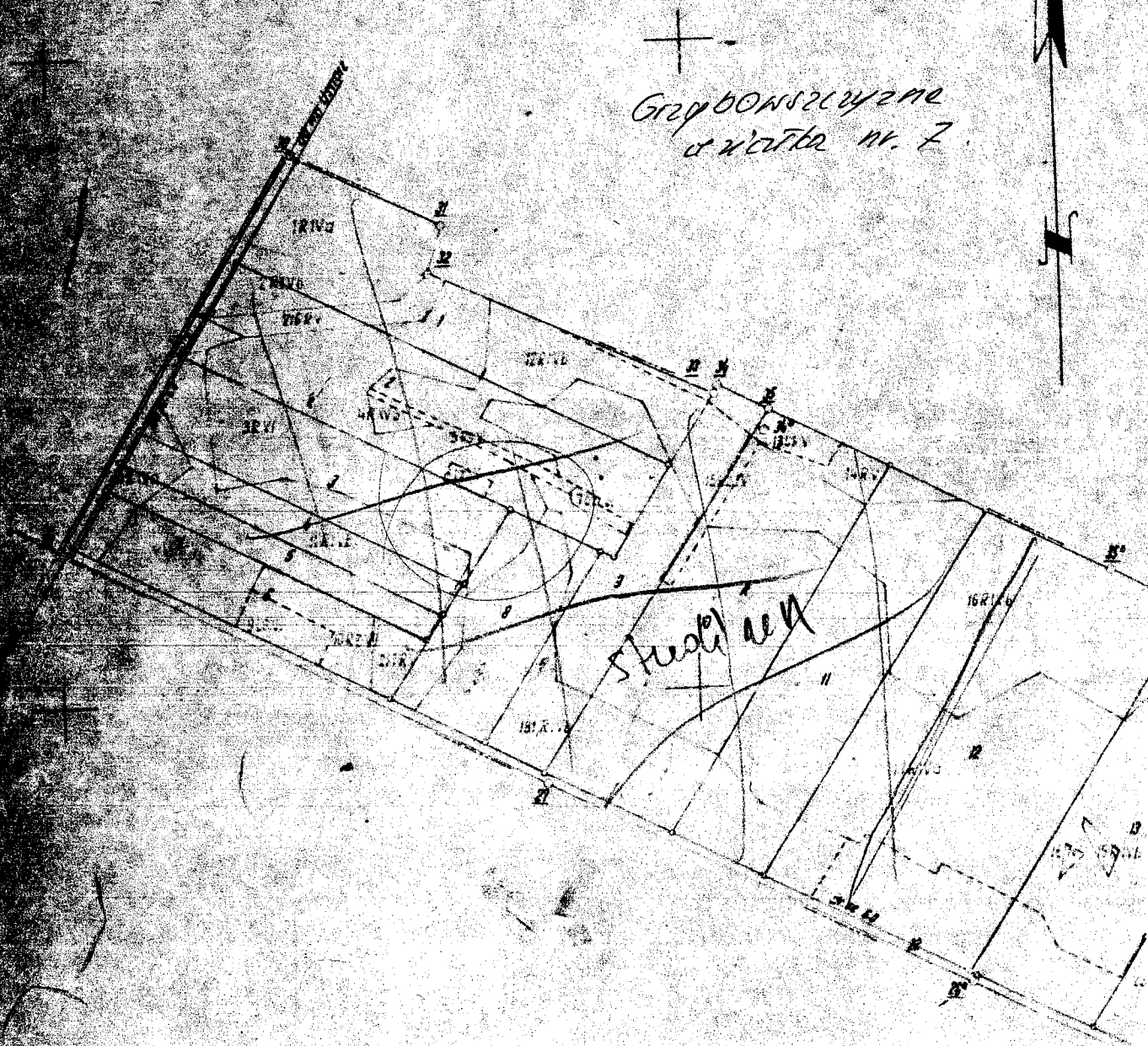
Ustronie Górny  
dzielnica 116

Załącznik Nr 24  
do Uchwały Nr IV.22.2015  
Rady Gminy Szudziałowo  
z dnia 30 marca 2015 r.



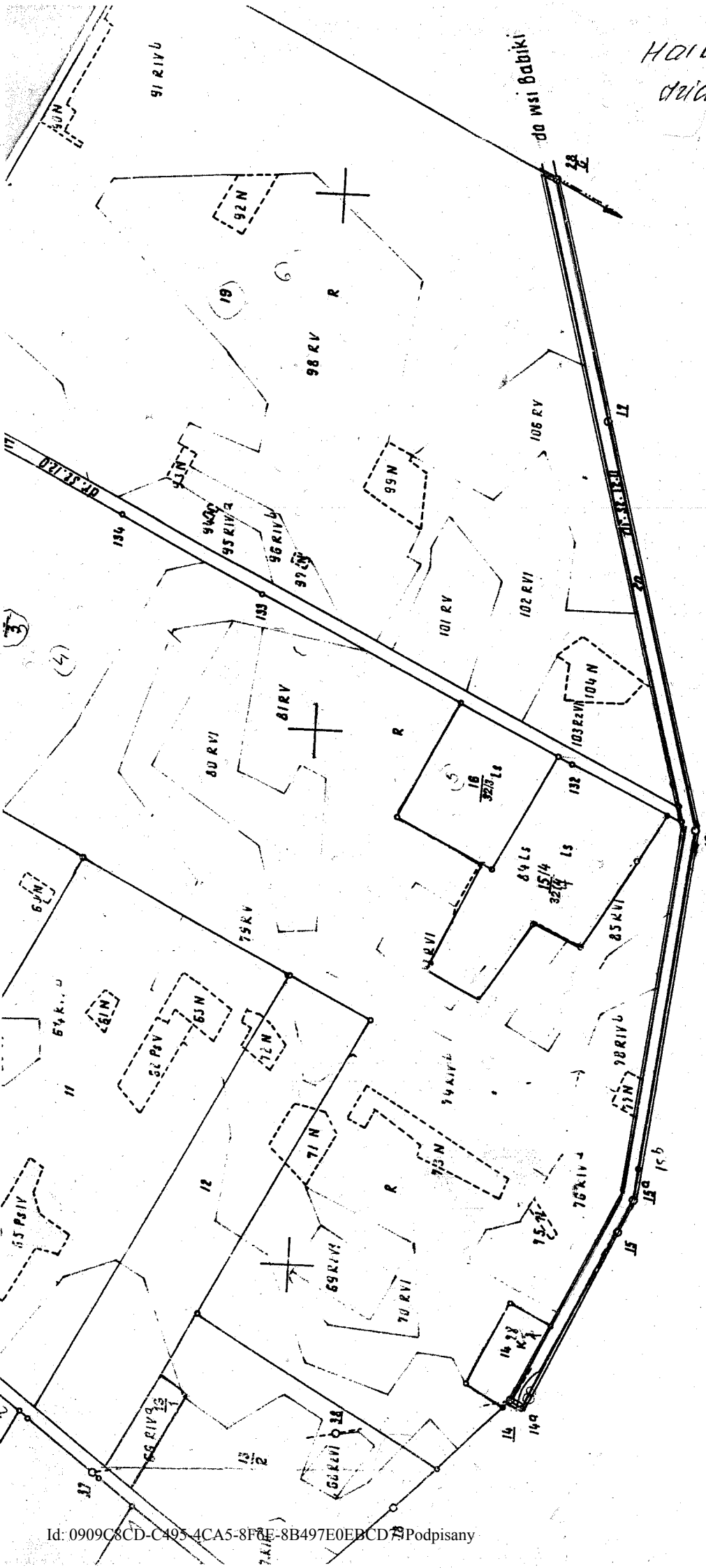


Załącznik Nr 25  
do Uchwały Nr IV.22.2015  
Rady Gminy Szudziałowo  
z dnia 30 marca 2015 r.



HOŁKONICE  
działka nr 20

Załącznik Nr 26  
do Uchwały Nr IV.22.2015  
Rady Gminy Szudziałowo  
z dnia 30 marca 2015 r.



Arkusz 2

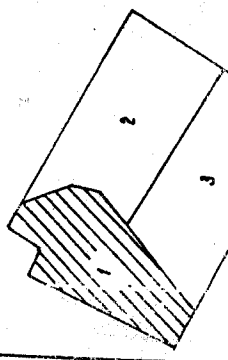
WOJEWÓDZKIE BIURO GEODEZJI I TERENÓW ROLNYCH  
W BIAŁYMSTOKU

Kierownik robót

*[Signature]*  
Główny inżynier

A. LISOWSKI

Kierownik nrysowania



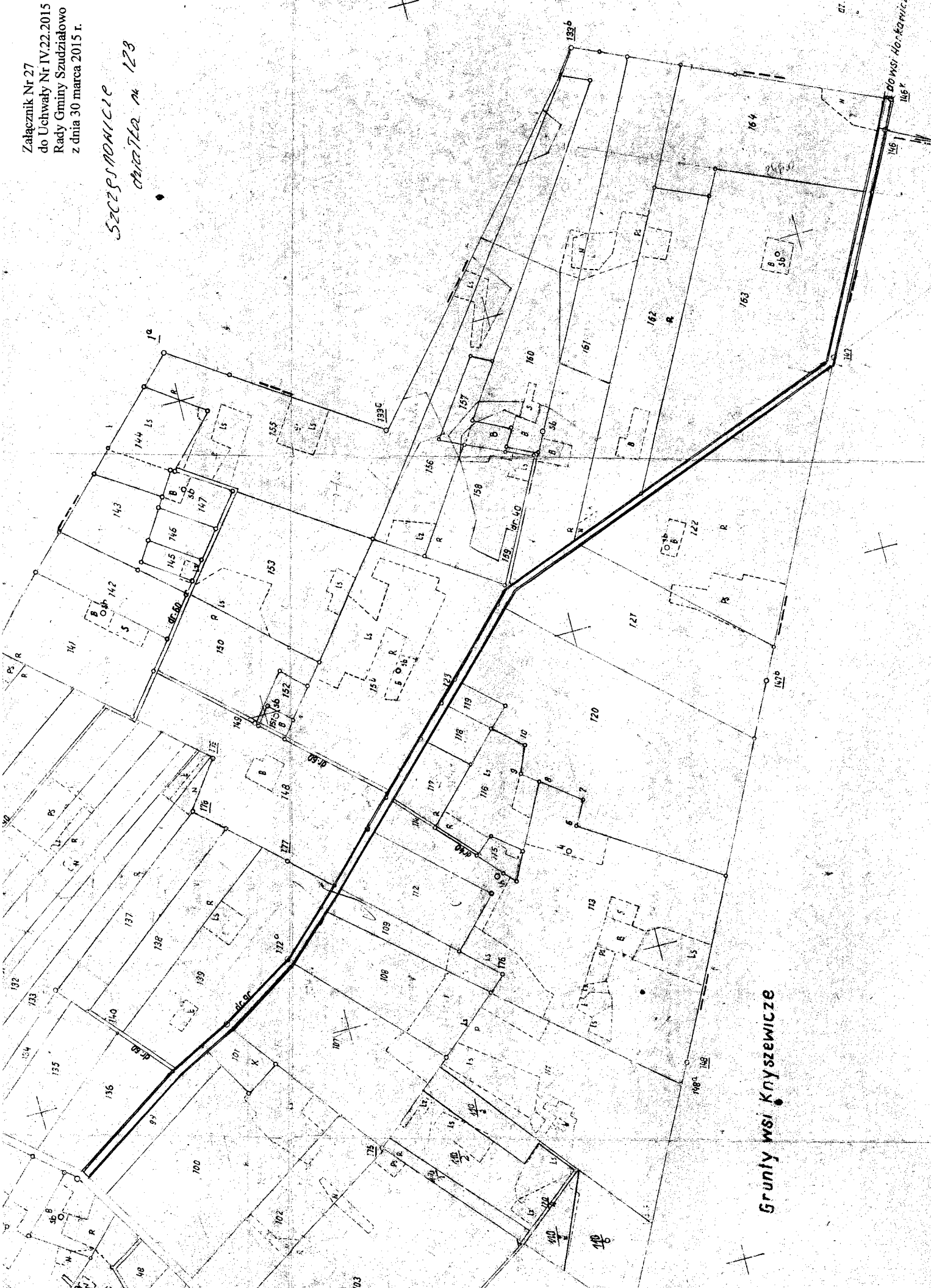
1:000 1:TR

Strona 30

inwencji klasyfikacji

*SZCZESNOWNICZAK  
chwała m 123*

Grunty wsi Horokowice

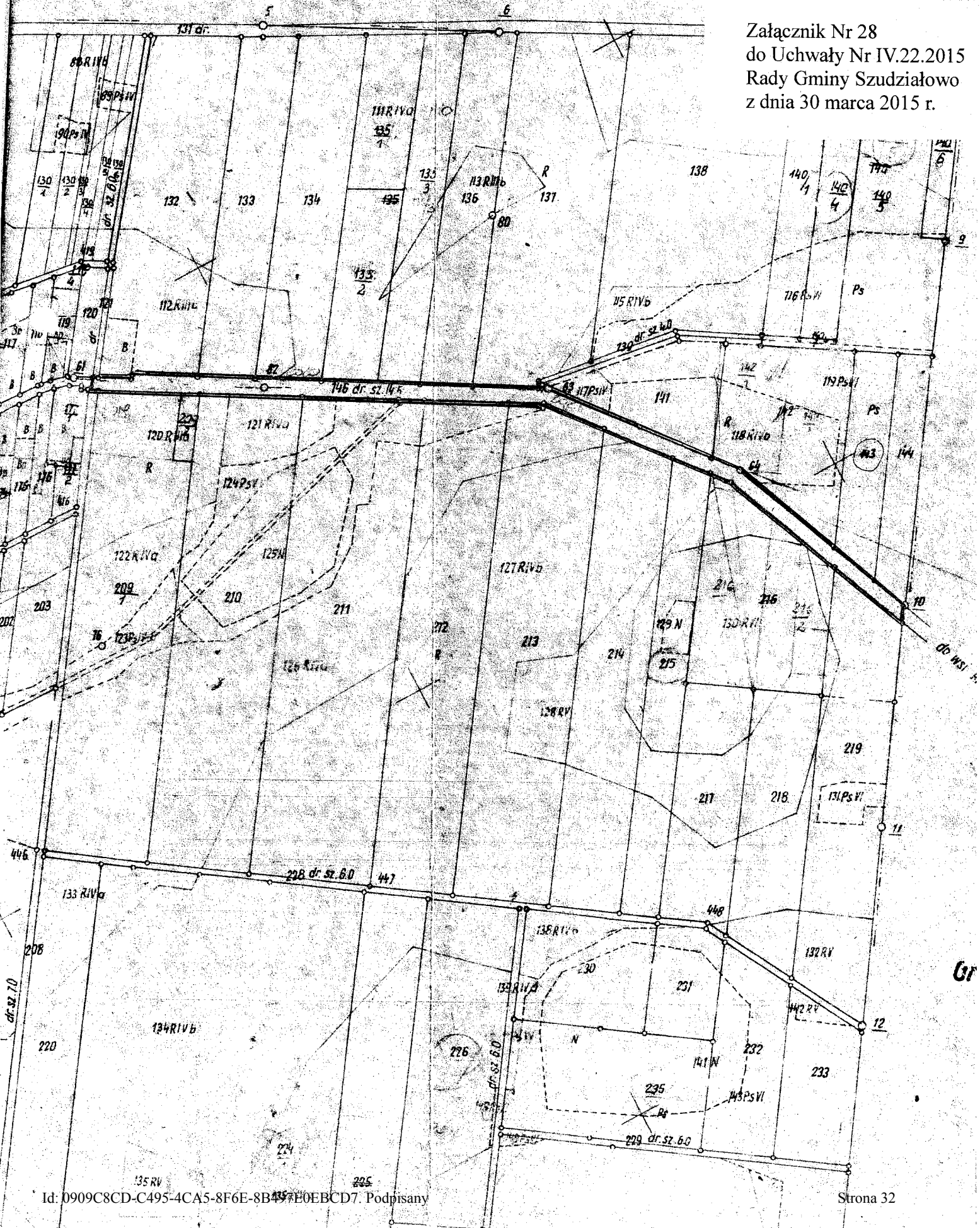


Grunty wsi Knyszewicze

Sukowice

146

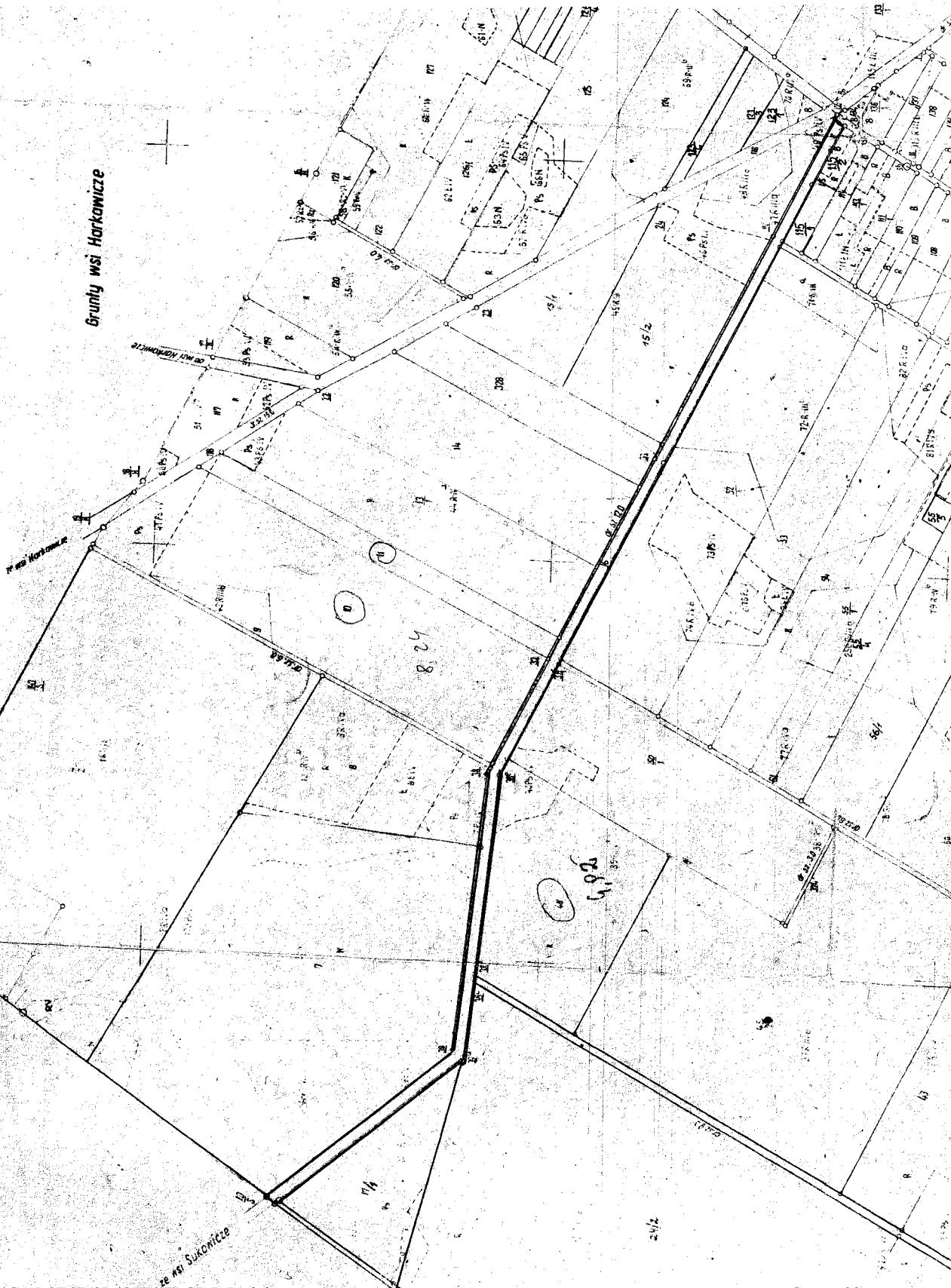
Załącznik Nr 28  
do Uchwały Nr IV.22.2015  
Rady Gminy Szudziałowo  
z dnia 30 marca 2015 r.



Załącznik Nr 29  
do Uchwały Nr IV.22.2015  
Rady Gminy Szudziałowo  
z dnia 30 marca 2015 r.

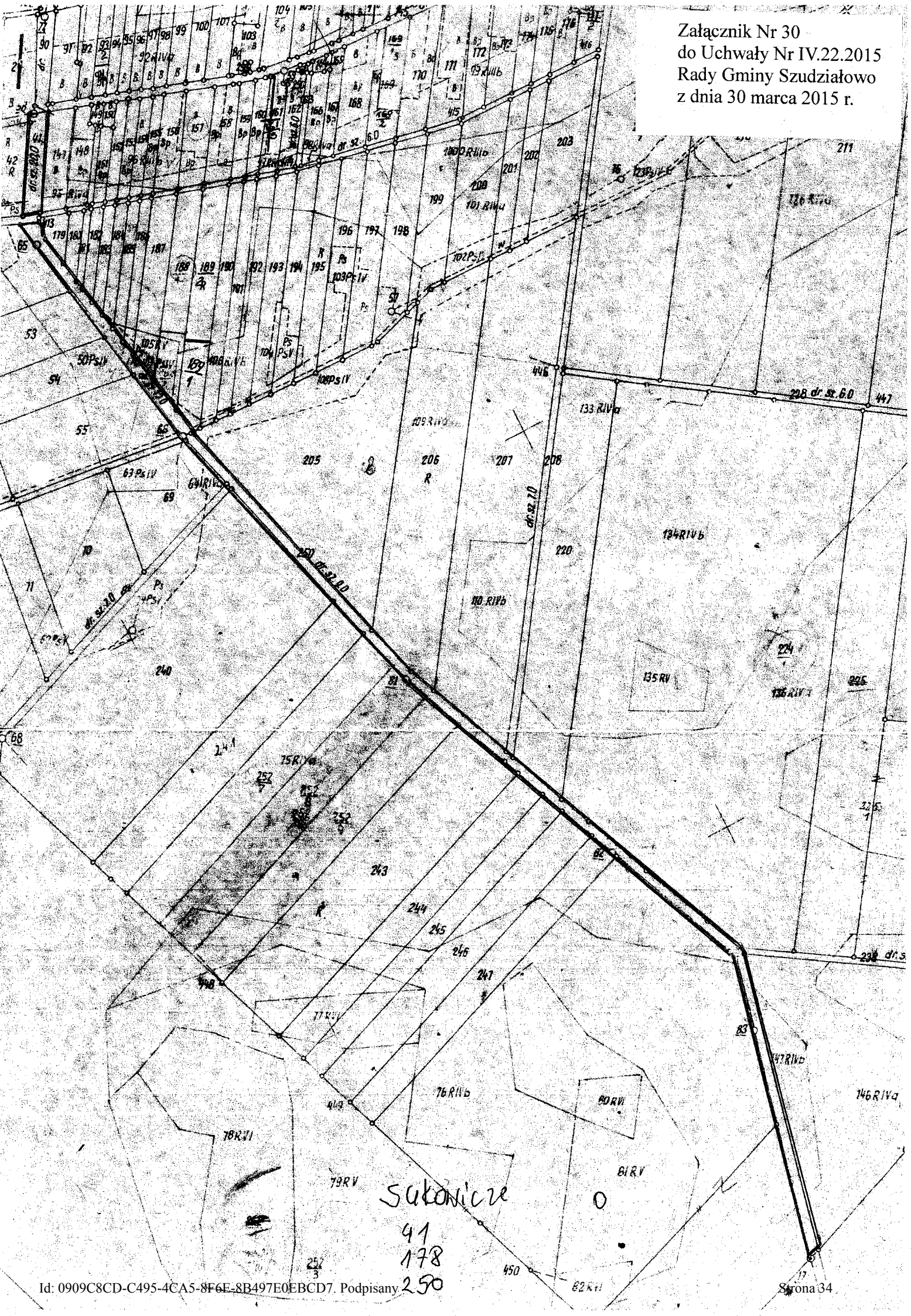
*Pierotki  
cz. 10 n. 16*

Grunty wsi Harkowicze



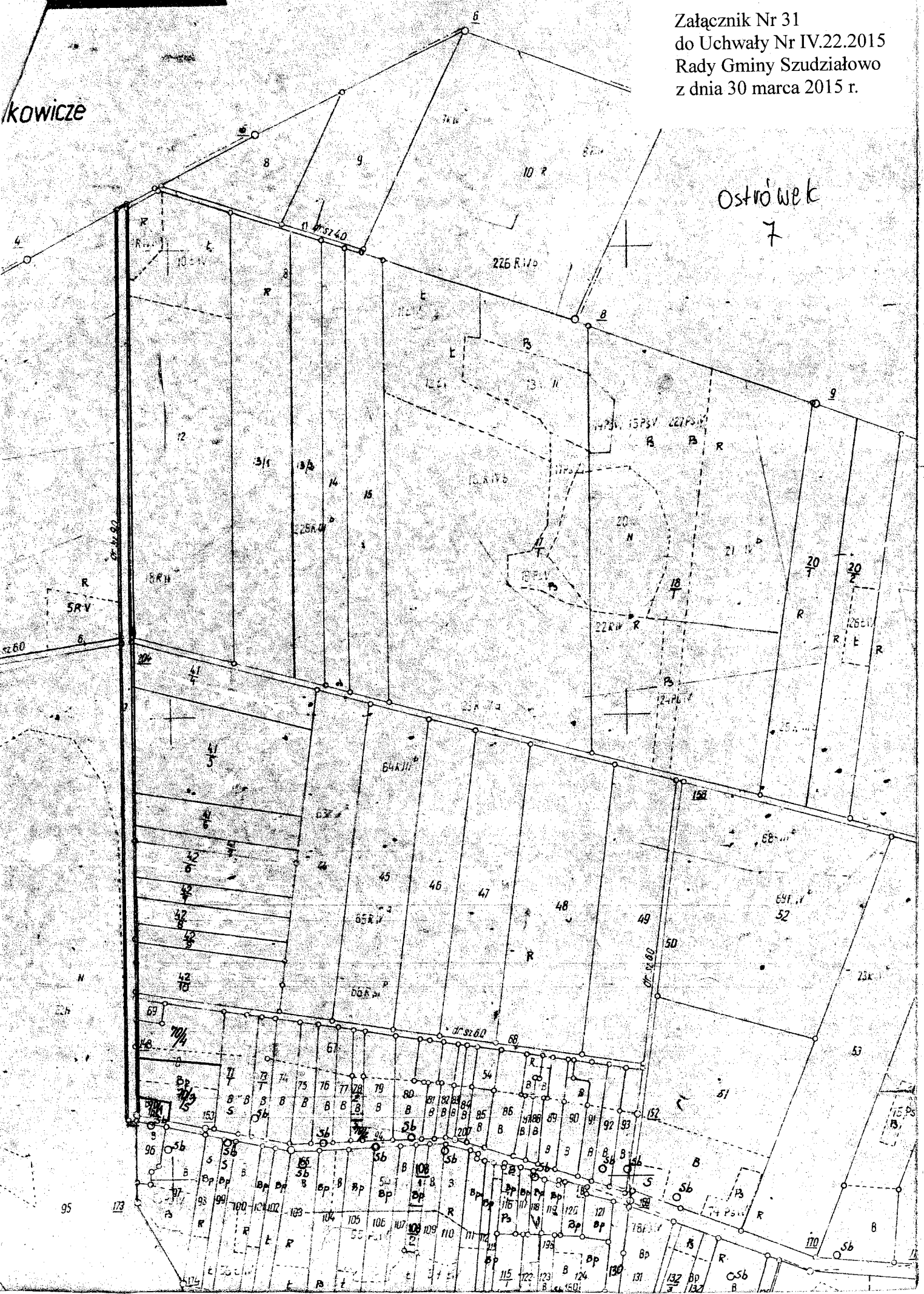


Załącznik Nr 30  
do Uchwały Nr IV.22.2015  
Rady Gminy Szudziałowo  
z dnia 30 marca 2015 r.



kowicze

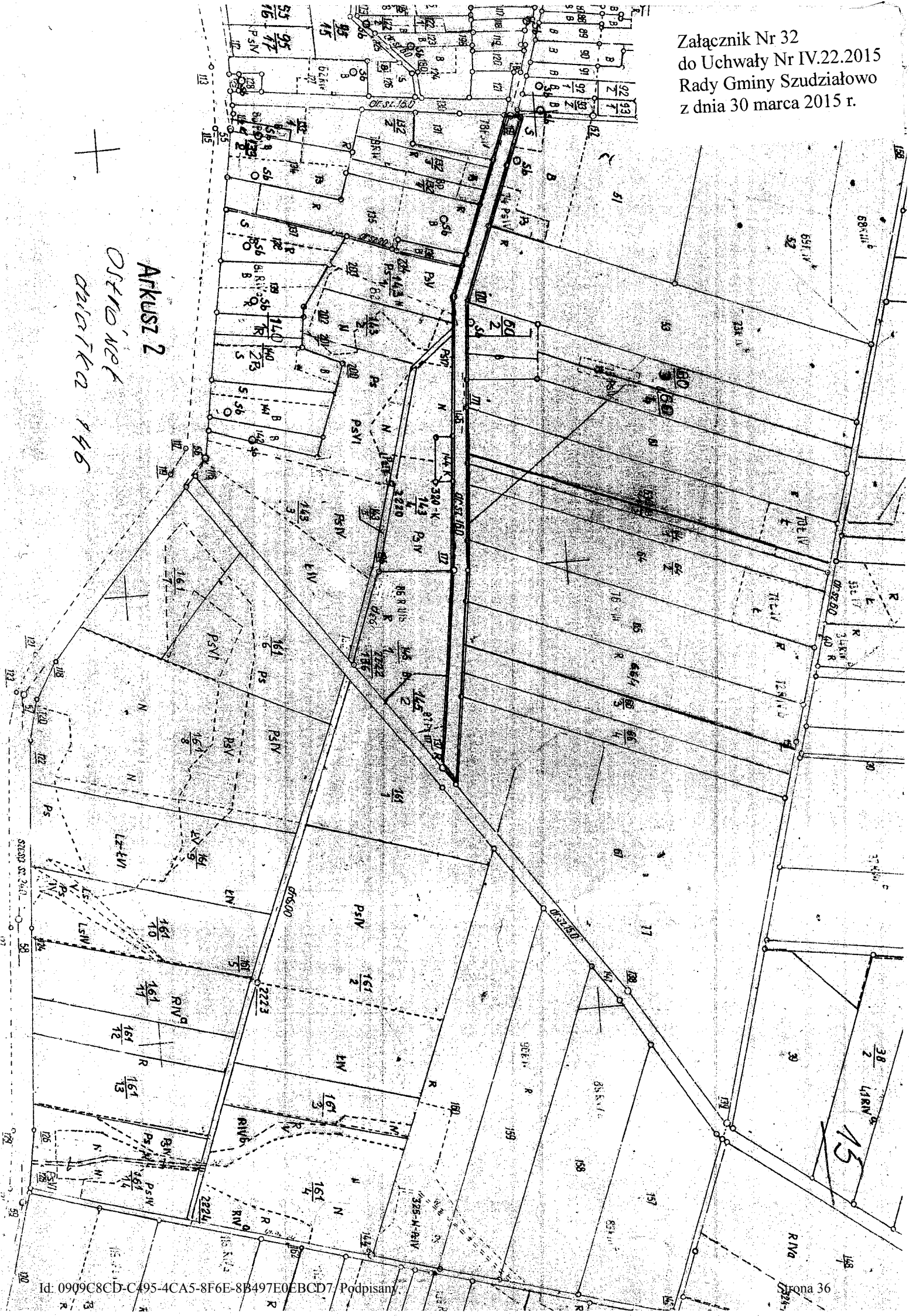
Ostrówek  
7



Załącznik Nr 32  
do Uchwały Nr IV.22.2015  
Rady Gminy Szudziałowo  
z dnia 30 marca 2015 r.

OSTROŃ  
działka 146

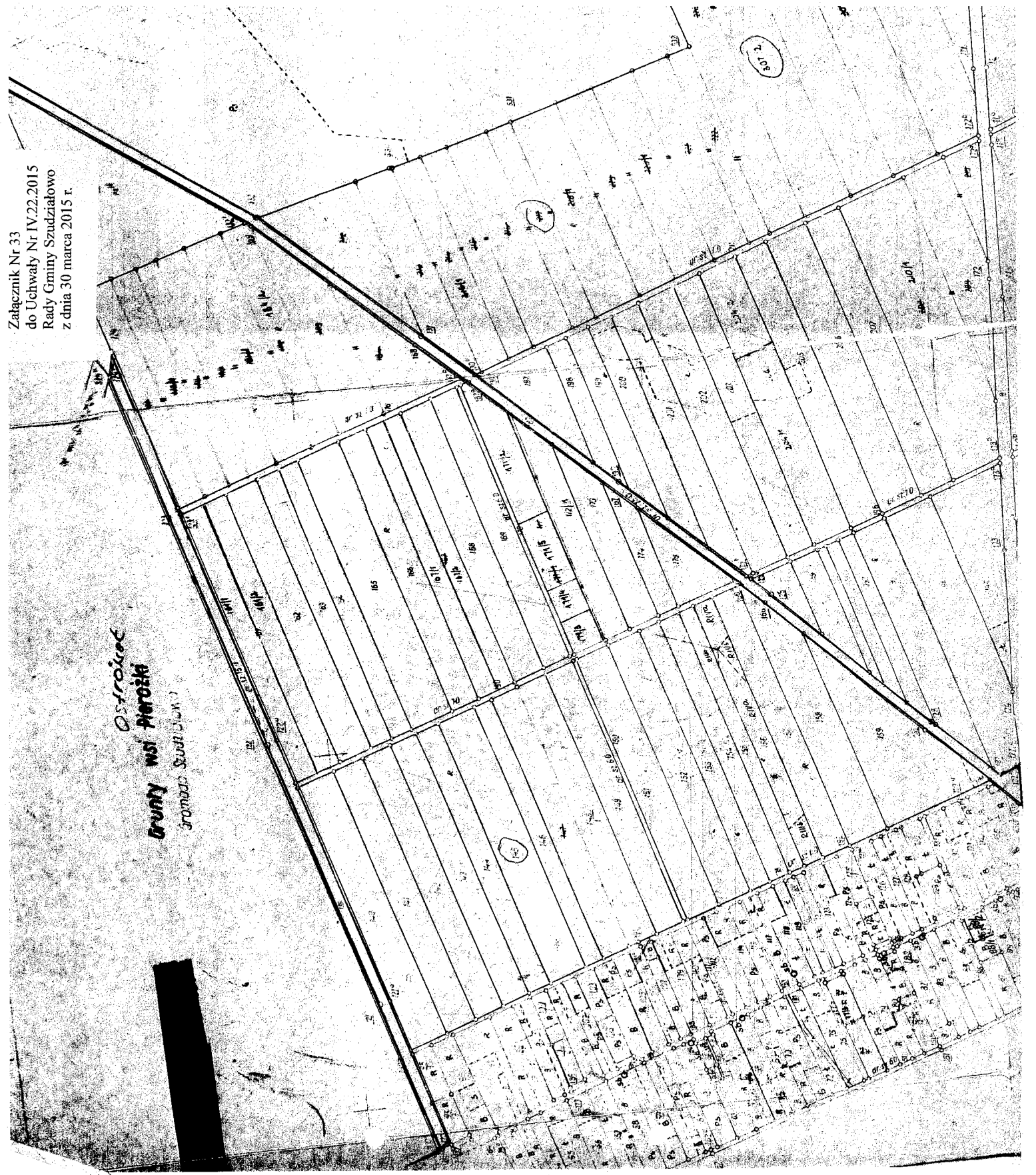
ARKUSZ 2

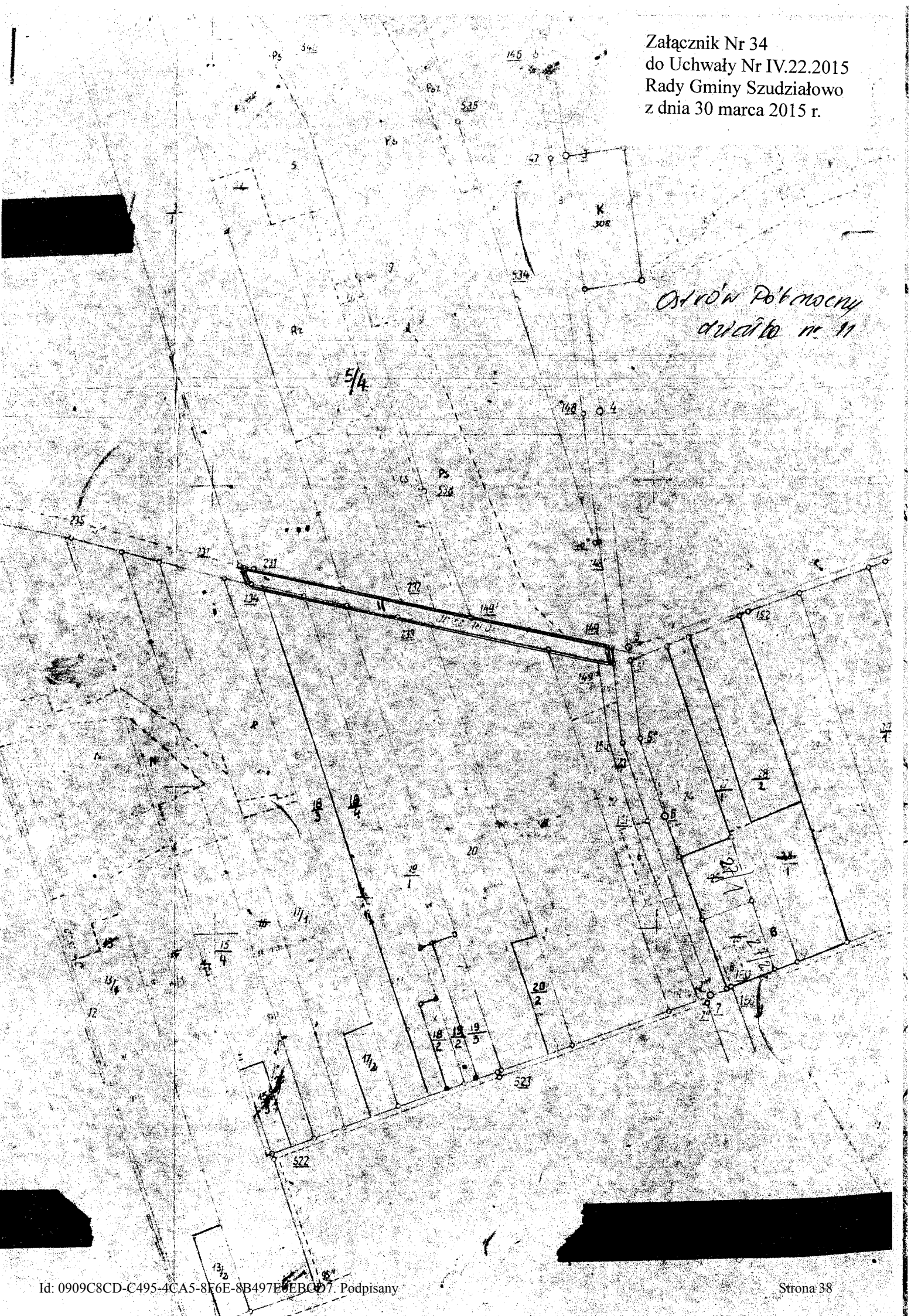





Załącznik Nr 33  
do Uchwały Nr IV.22.2015  
Rady Gminy Szudziałowo  
z dnia 30 marca 2015 r.

Ostrowiec  
Gruntowy wsi Pierzochy  
Gmina Szudziałowo






Ostrów Potoczny  
działka nr 11

5/4



Załącznik Nr 35  
do Uchwały Nr IV.22.2015  
Rady Gminy Szudziałowo  
z dnia 30 marca 2015 r.

Ostrowi Nowy  
dzielnica nr 38

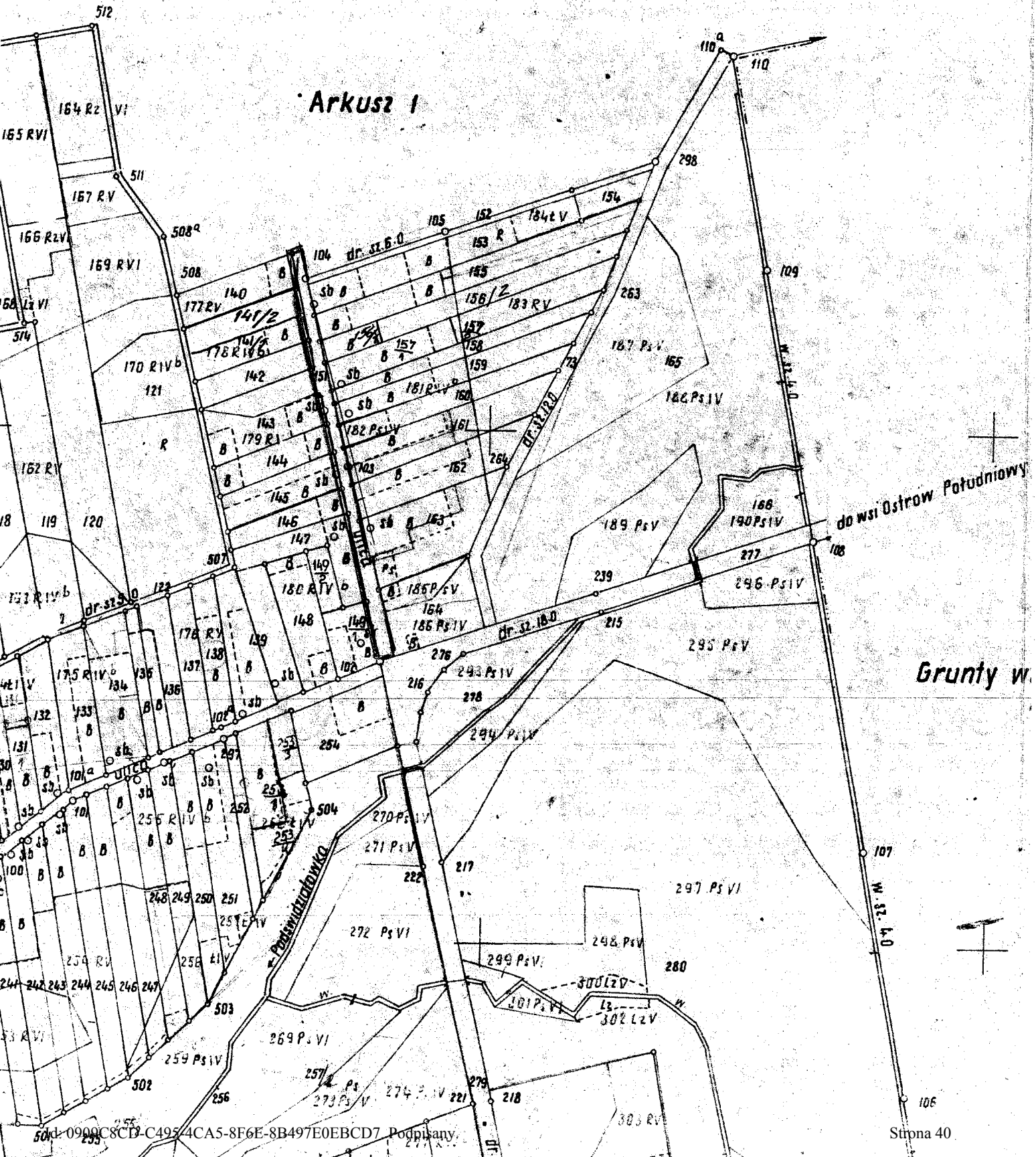




Wzrost wykazania siłki kwadrantów...  
Wzrost TR w Białymstoku  
o obszarze scieżki 1978 r. Mapa klasyfikacyjna 1977 r.  
Widowisko: gruntów 1:5000

Załącznik Nr 36  
do Uchwały Nr IV.22.2015  
Rady Gminy Szudziałowo  
z dnia 30 marca 2015 r.

Ostrow Nowy  
działka nr 151

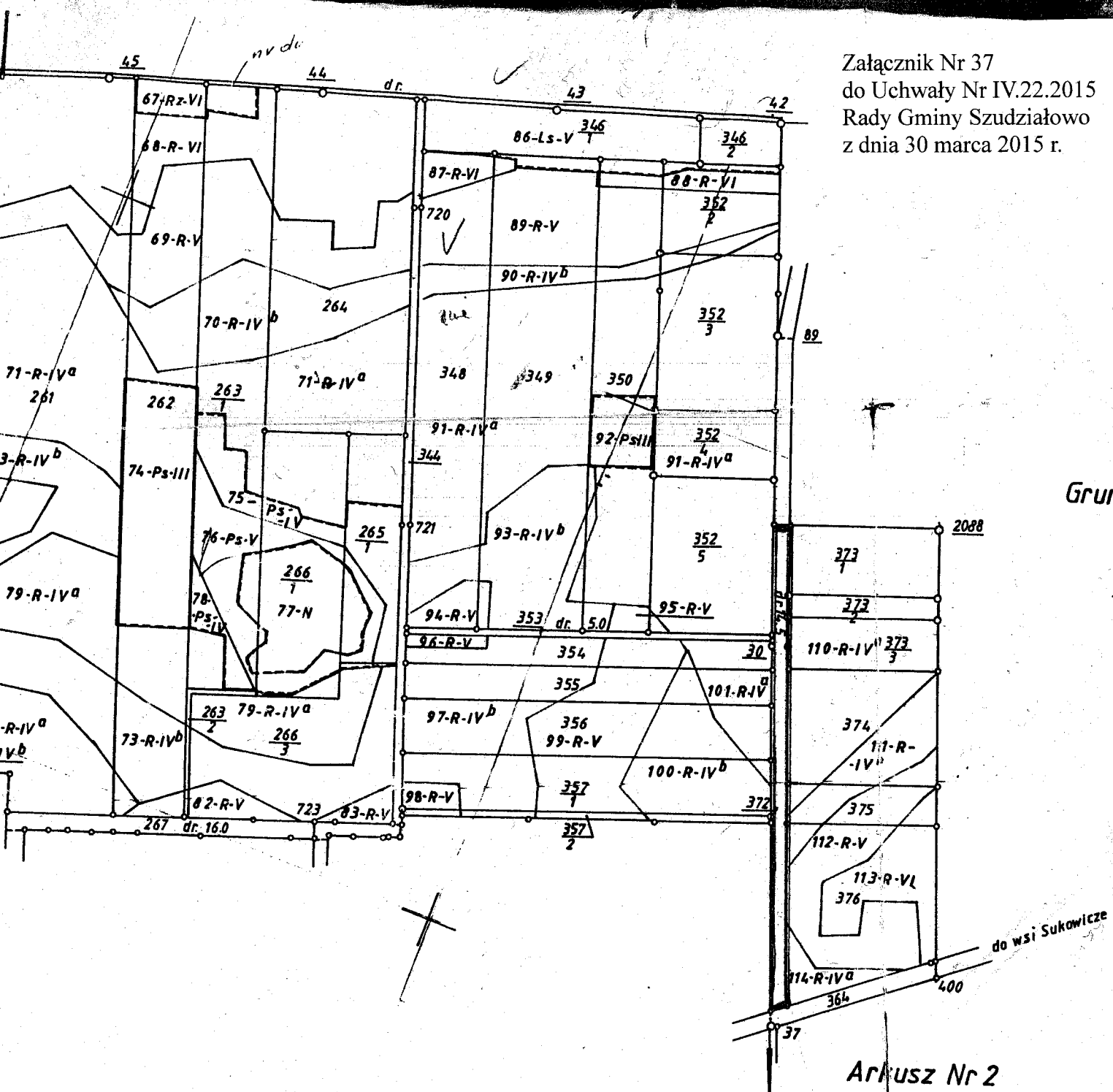


Arkusz 1

Grunty w

do wsi Ostrow Południowy

Załącznik Nr 37  
do Uchwały Nr IV.22.2015  
Rady Gminy Szudziałowo  
z dnia 30 marca 2015 r.



Grun

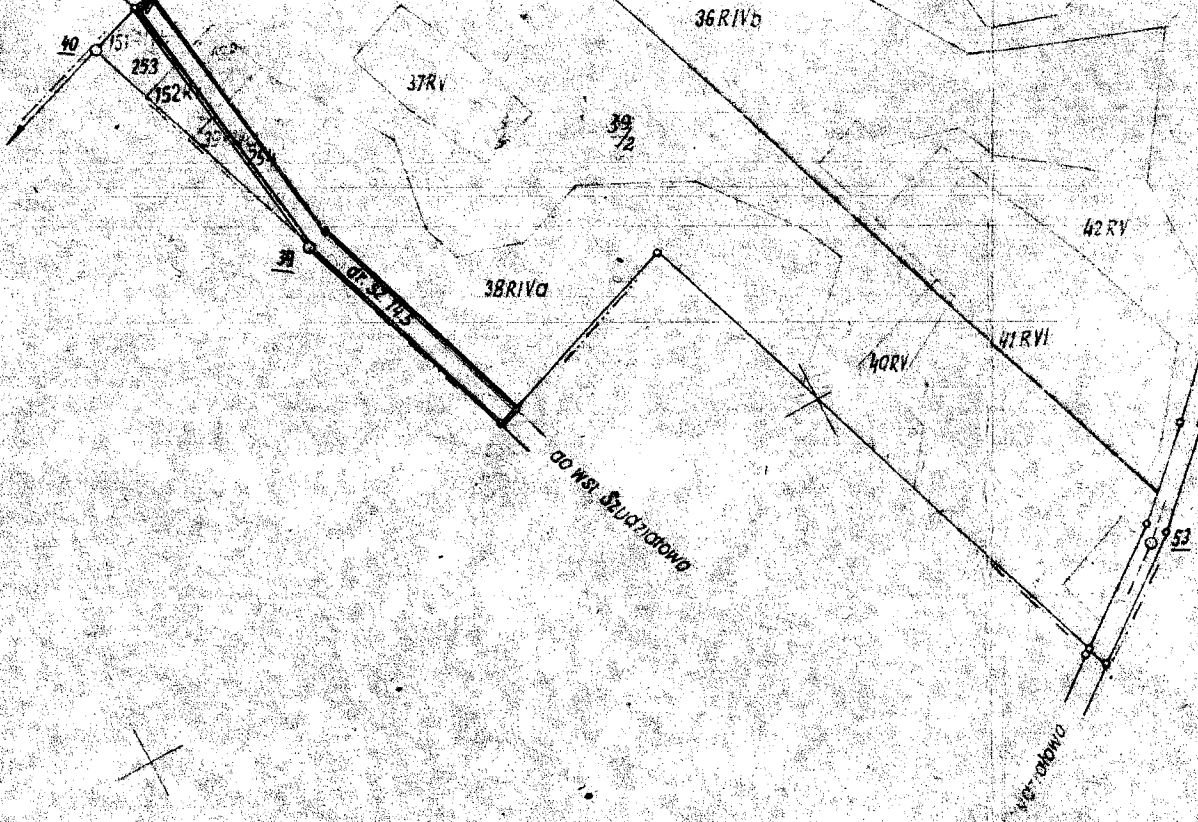
Arkusz Nr 2

Szudziałowo  
dzielnica nr 372



Załącznik Nr 38  
do Uchwały Nr IV.22.2015  
Rady Gminy Szudziałowo  
z dnia 30 marca 2015 r.

ze wsi Stępa



*Sukowicze  
działka nr 254*

Najewództwo: białostockie  
Powiat: Sokółka  
Gmina: Szudziałowo

Wies: **SUKOWICZE**

1. Mierzenie  
urządów g

2. Sprzet wy

3. PSH  
Kielce

Załącznik Nr 39  
do Uchwały Nr IV.22.2015  
Rady Gminy Szudziałowo  
z dnia 30 marca 2015 r.

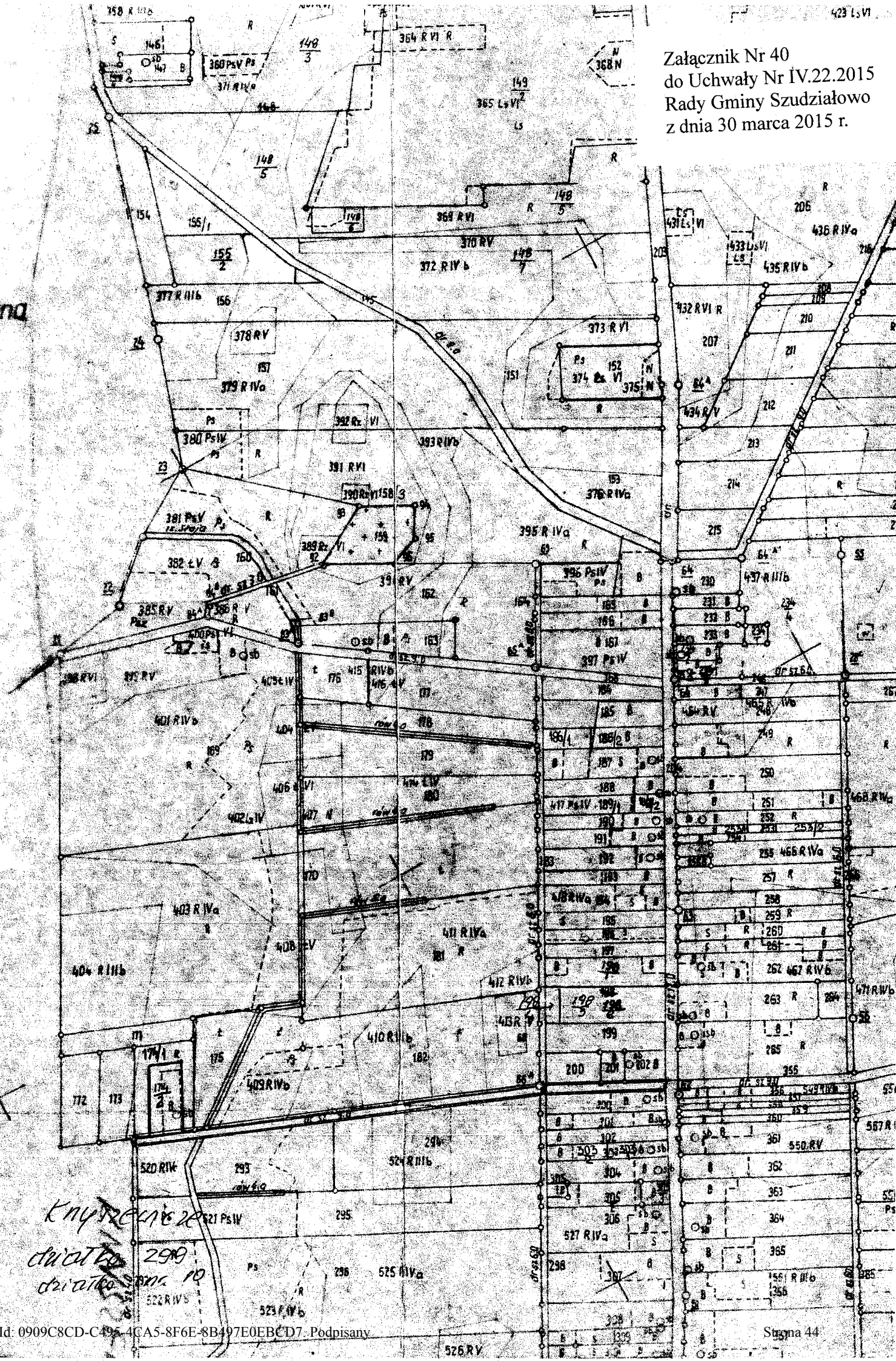
Skłó  
Dzielnica nr 391  
nr 308





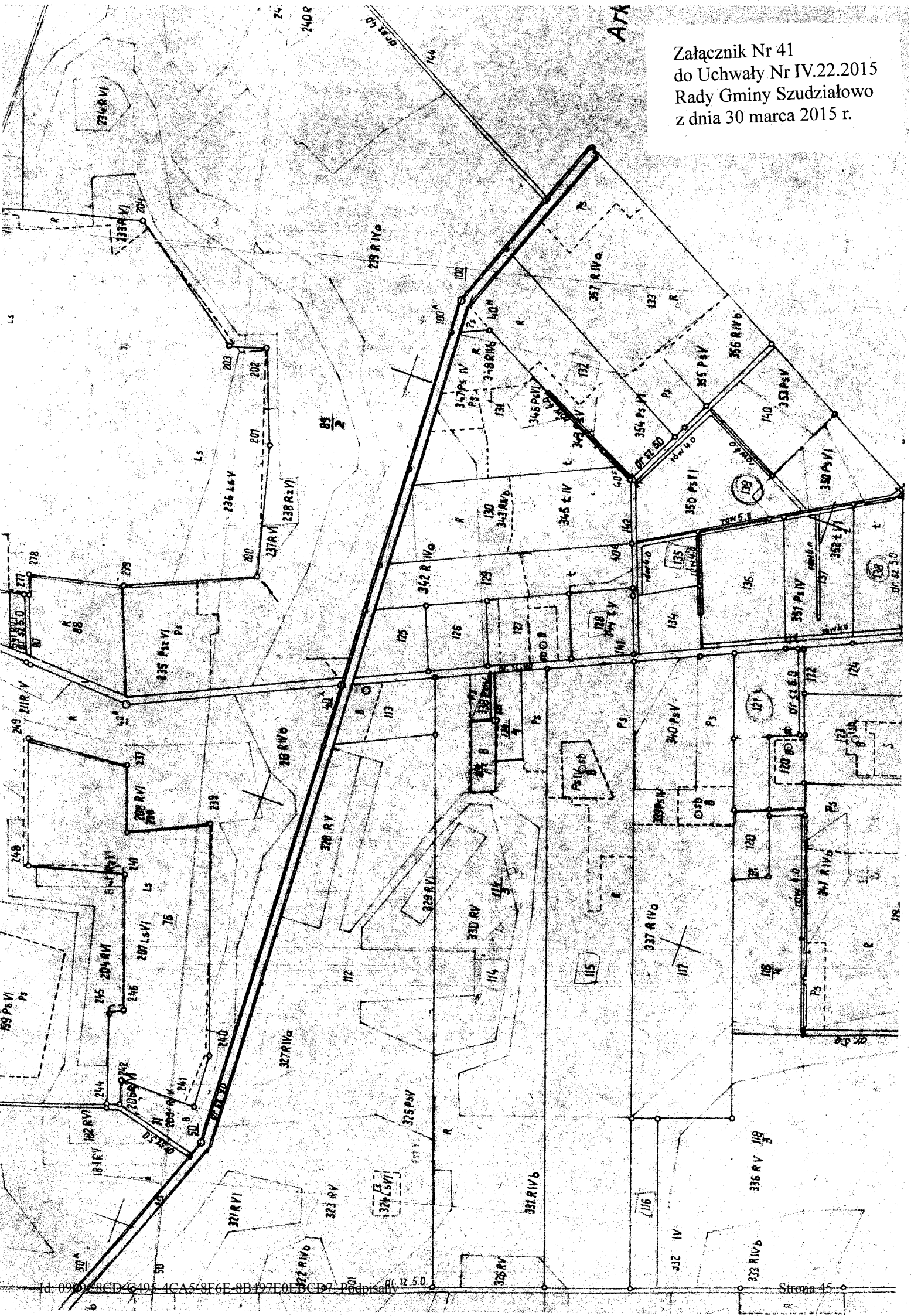
Załącznik Nr 40  
do Uchwały Nr IV.22.2015  
Rady Gminy Szudziałowo  
z dnia 30 marca 2015 r.

czyżna



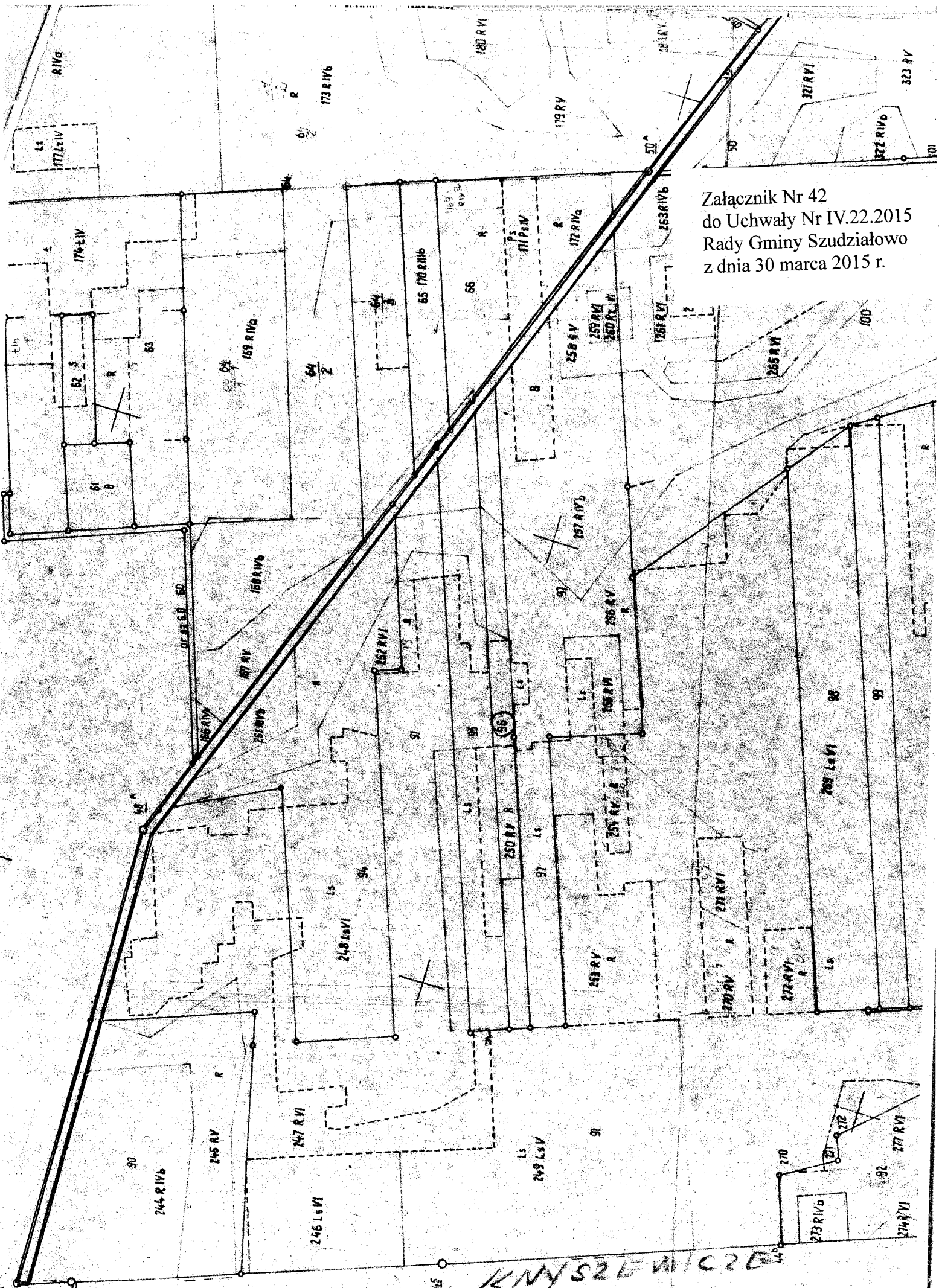
Kny...  
 dn... 299  
 dn... 10  
 522 R IV b  
 523 R IV b

Załącznik Nr 41  
do Uchwały Nr IV.22.2015  
Rady Gminy Szudziałowo  
z dnia 30 marca 2015 r.

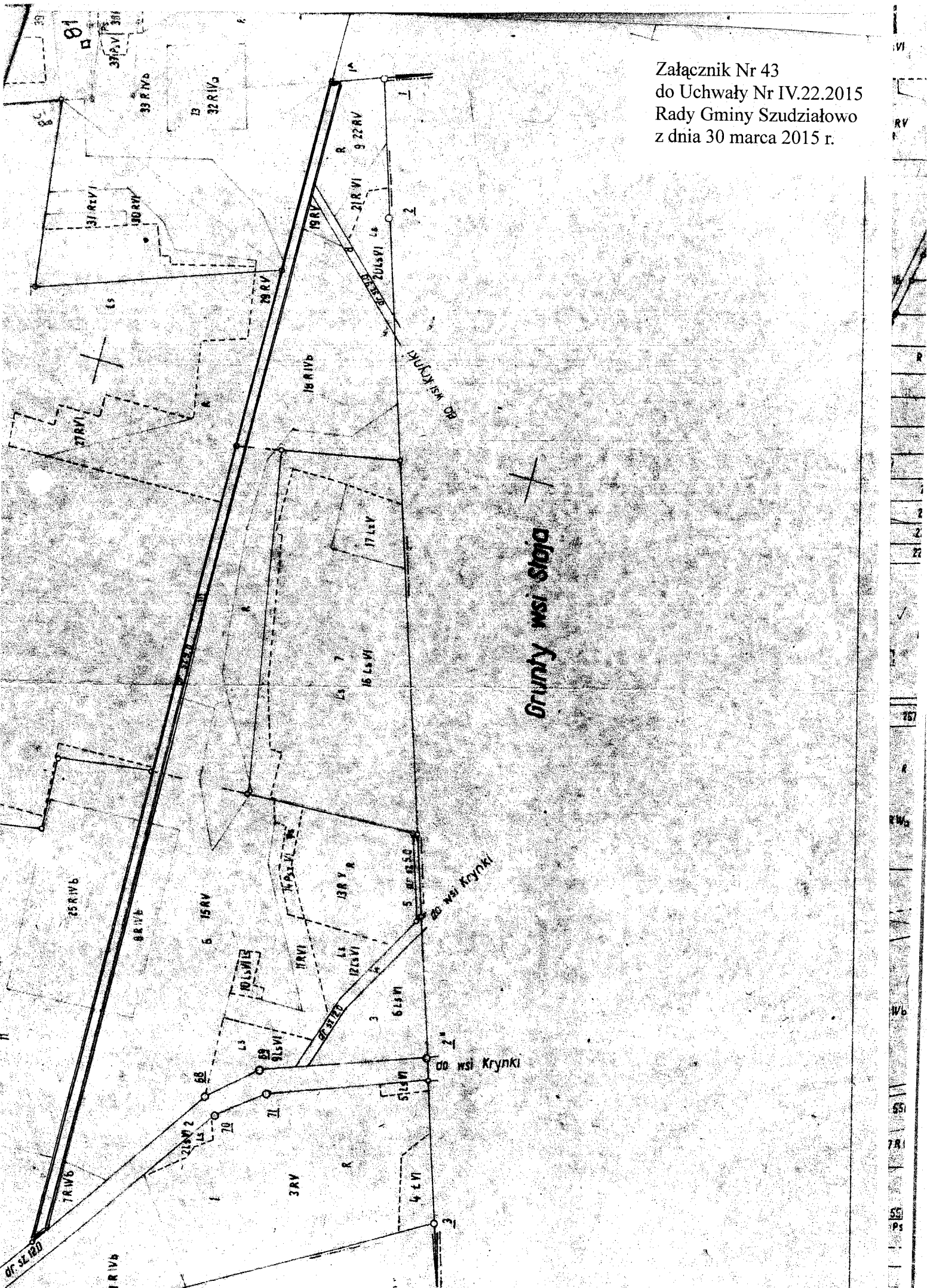


ATA

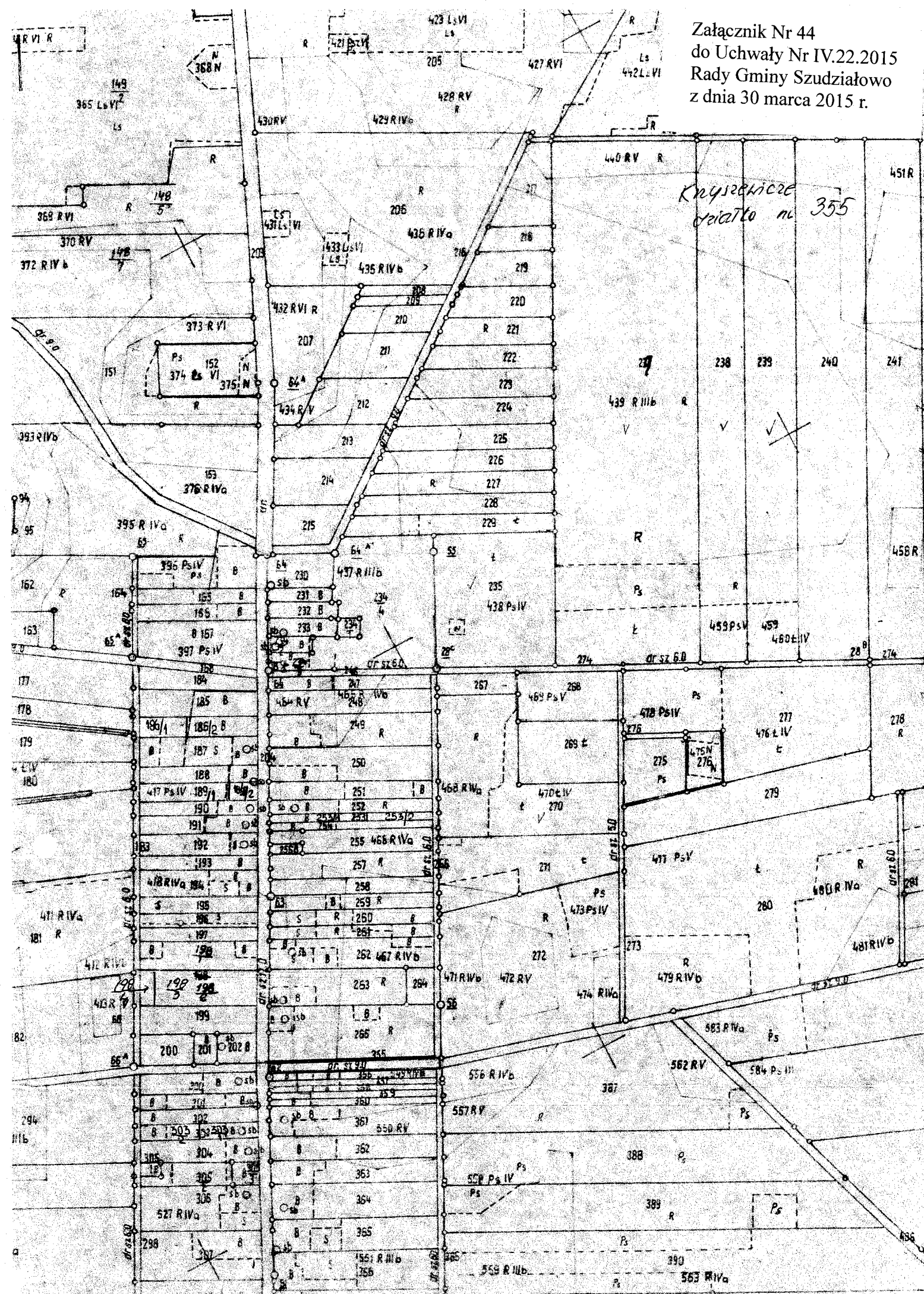
Załącznik Nr 42  
do Uchwały Nr IV.22.2015  
Rady Gminy Szudziałowo  
z dnia 30 marca 2015 r.







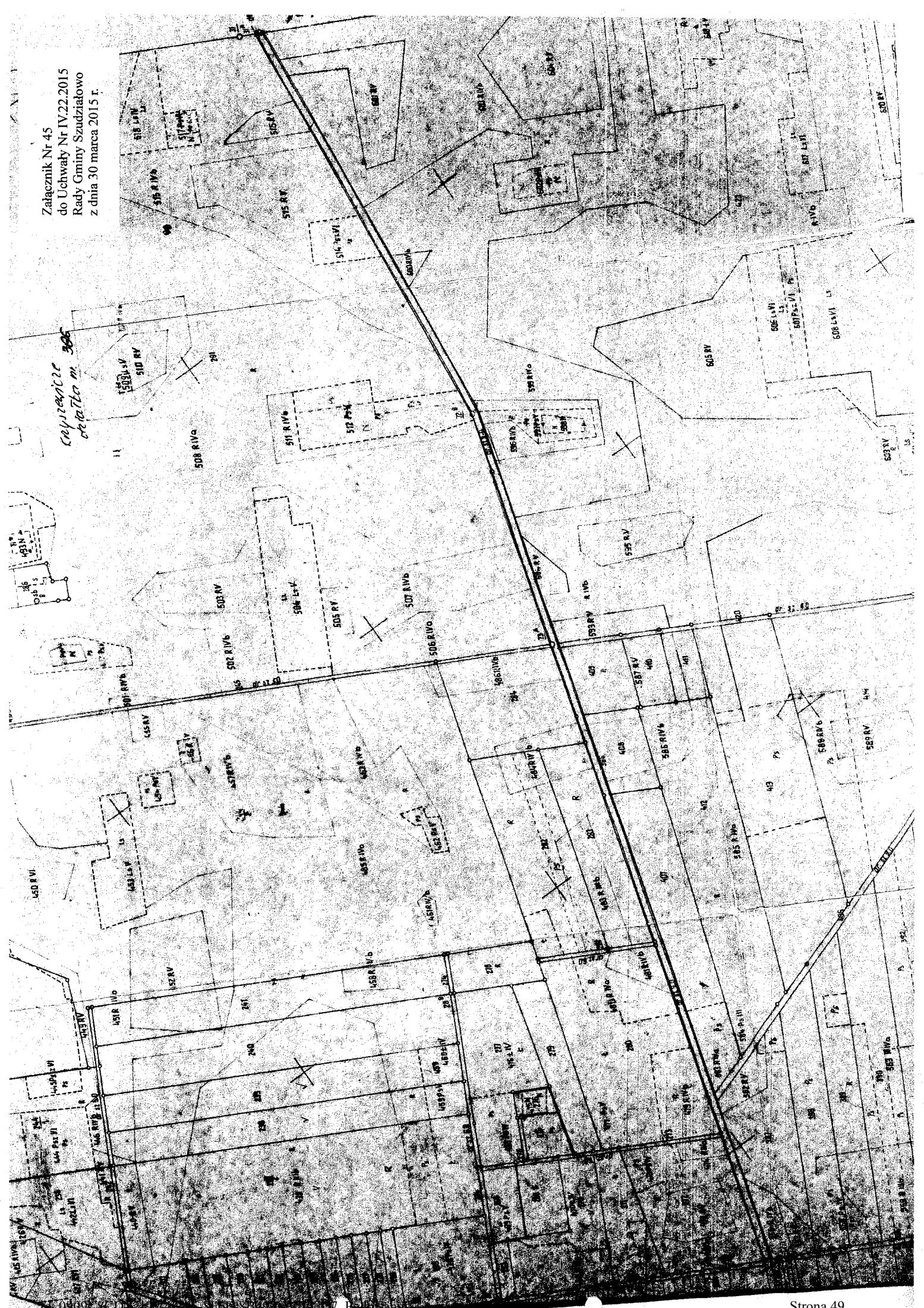
*Knyżenice  
działka nr 355*





Załącznik Nr 45  
do Uchwały Nr IV.22.2015  
Rady Gminy Szudziałowo  
z dnia 30 marca 2015 r.

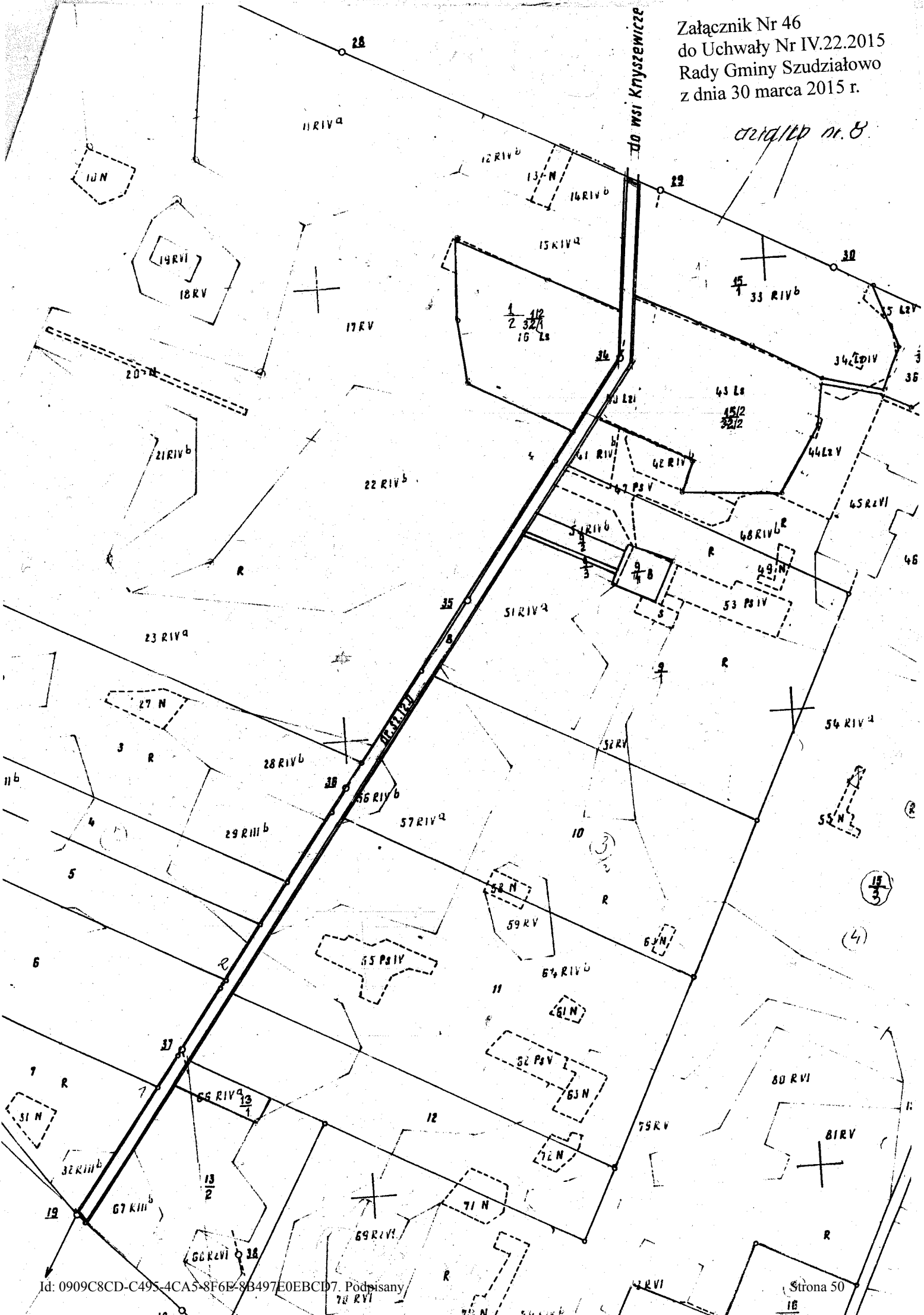
*cały teren m. 305*

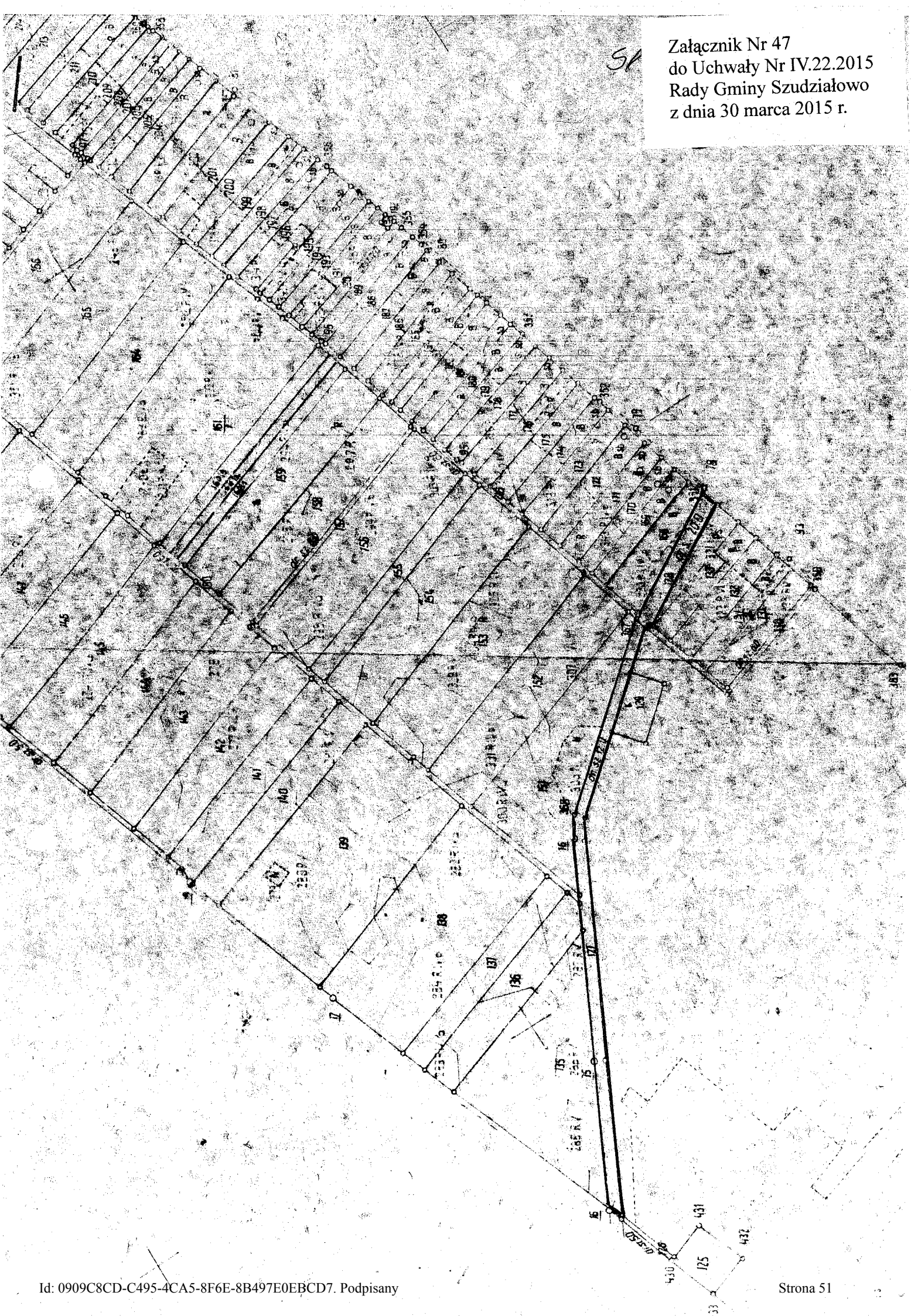


Załącznik Nr 46  
do Uchwały Nr IV.22.2015  
Rady Gminy Szudziałowo  
z dnia 30 marca 2015 r.

*cz. 1/10 nr. 8*

do wsi Knyszewice



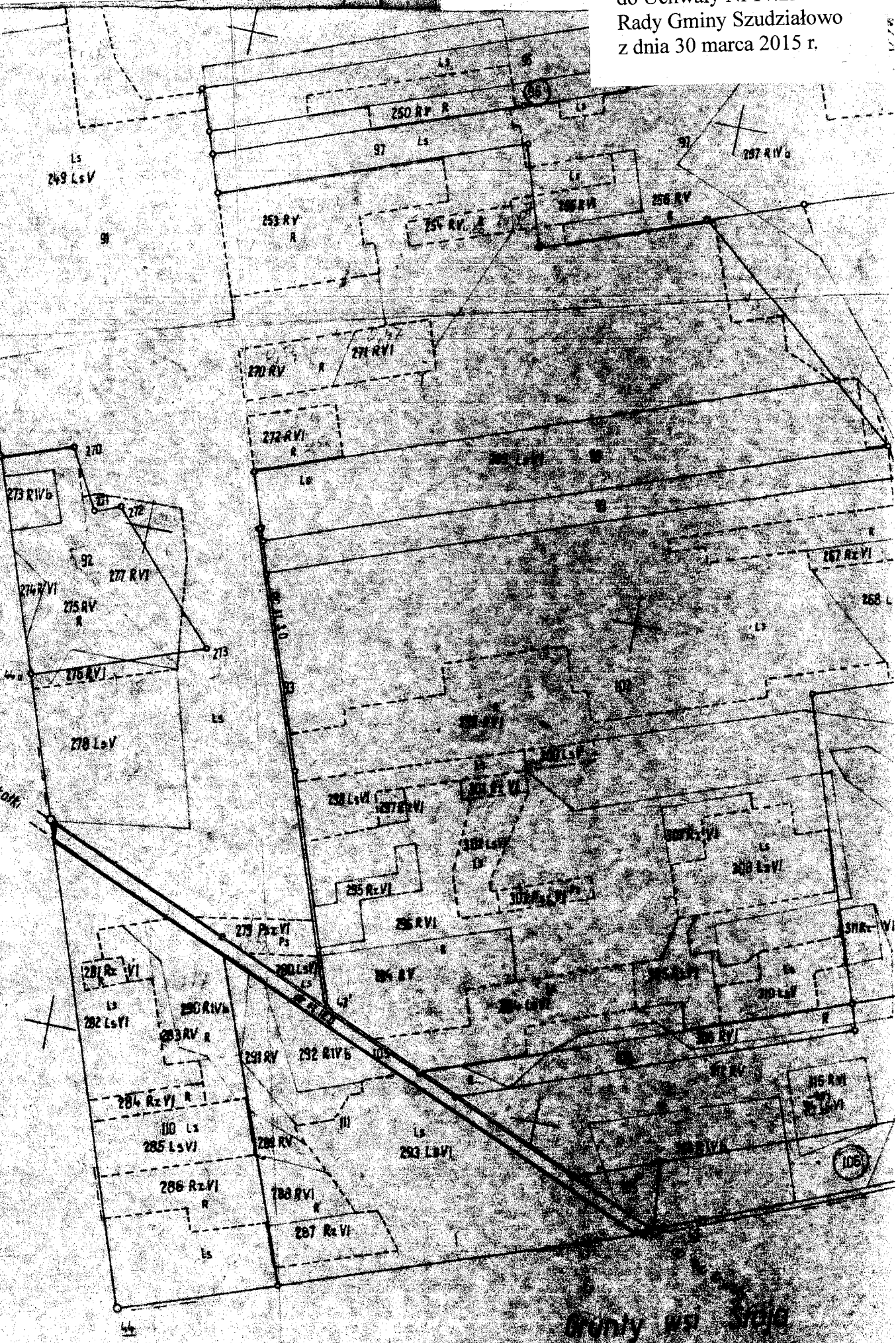




Załącznik Nr 48  
do Uchwały Nr IV.22.2015  
Rady Gminy Szudziałowo  
z dnia 30 marca 2015 r.

KM/SZUDZIALOWO/2015/16

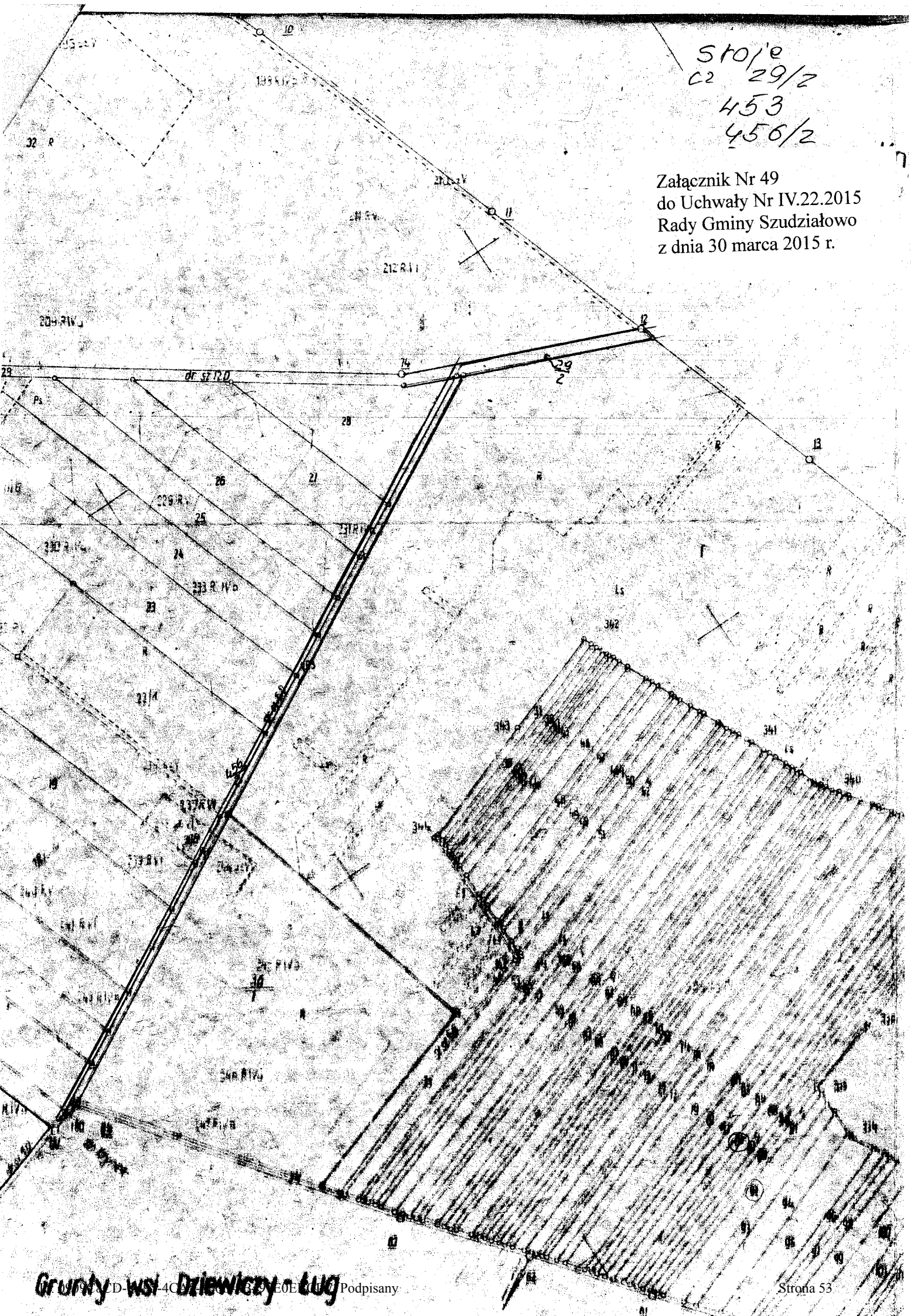
dom Sobotki



Ornity wsi Szud

Stoje  
C2 29/2  
453  
456/2

Załącznik Nr 49  
do Uchwały Nr IV.22.2015  
Rady Gminy Szudziałowo  
z dnia 30 marca 2015 r.






# Grunty wsi Kryszewicze - Dąb

Granica Białki

*5690*  
*Plan Pow. 3,77*



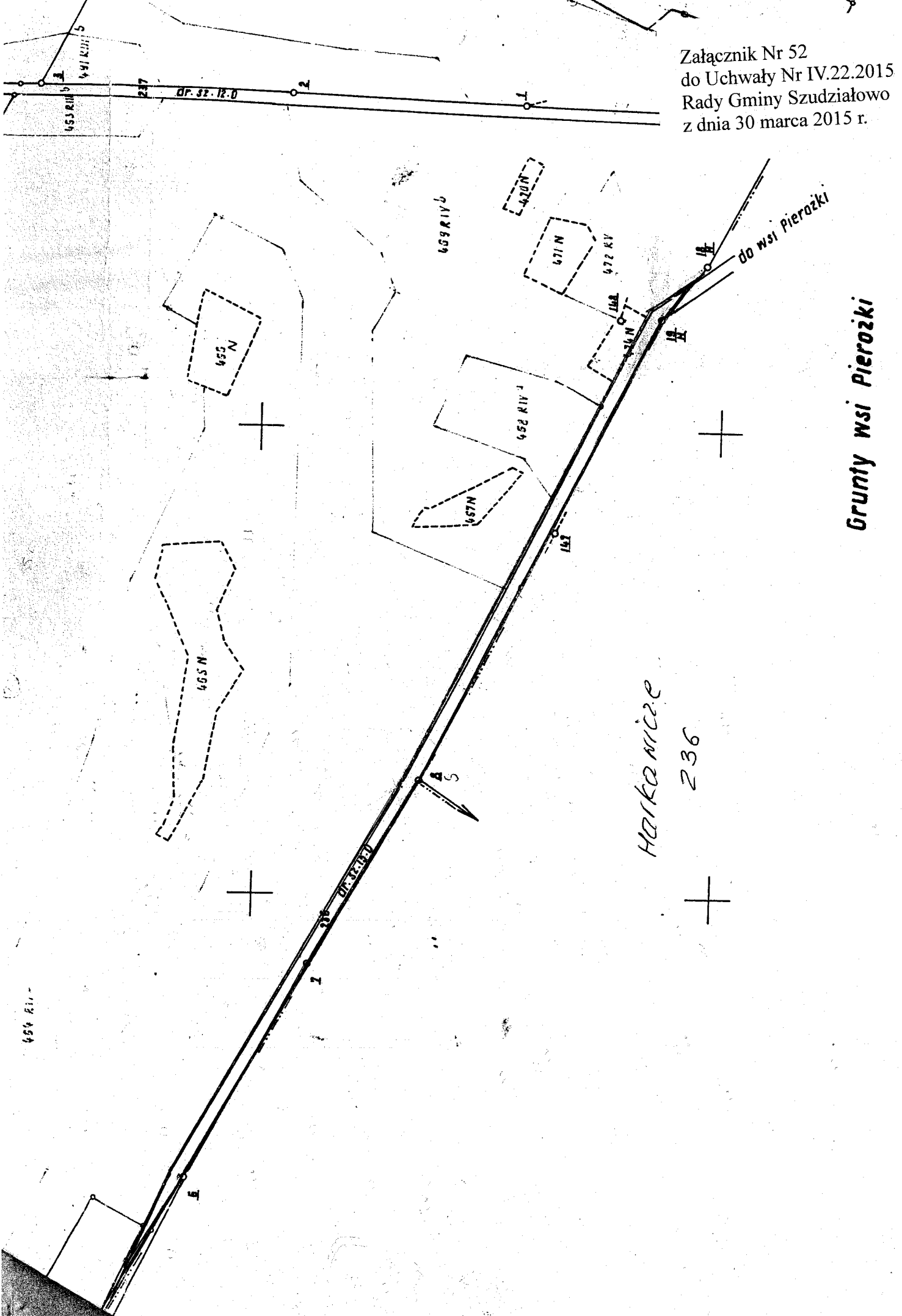
50604/CZ  
9  
151

Grunty wsi Kruszwicze

Grunty wsi Harkonice



Załącznik Nr 52  
do Uchwały Nr IV.22.2015  
Rady Gminy Szudziałowo  
z dnia 30 marca 2015 r.



Grunty wsi Pierozki

Harka nica  
236

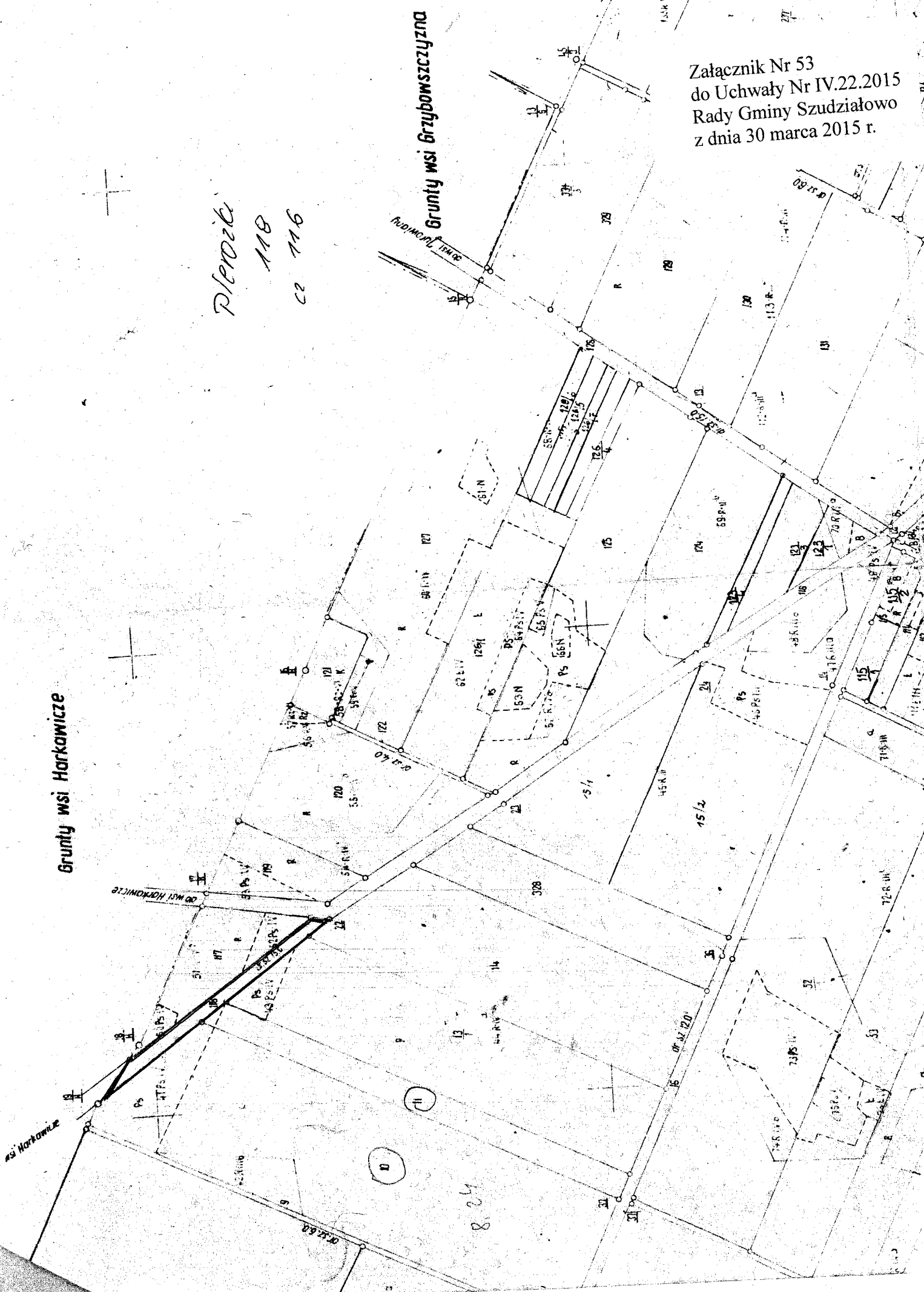


Załącznik Nr 53  
do Uchwały Nr IV.22.2015  
Rady Gminy Szudziałowo  
z dnia 30 marca 2015 r.

Gruntowy wsi Grzybowski

Gruntowy wsi Horkawicze

Pierotki  
118  
22 116



Załącznik Nr 54  
do Uchwały Nr IV.22.2015  
Rady Gminy Szudziałowo  
z dnia 30 marca 2015 r.

*Pielce  
arkusza nr 116*

*Pielce  
116*

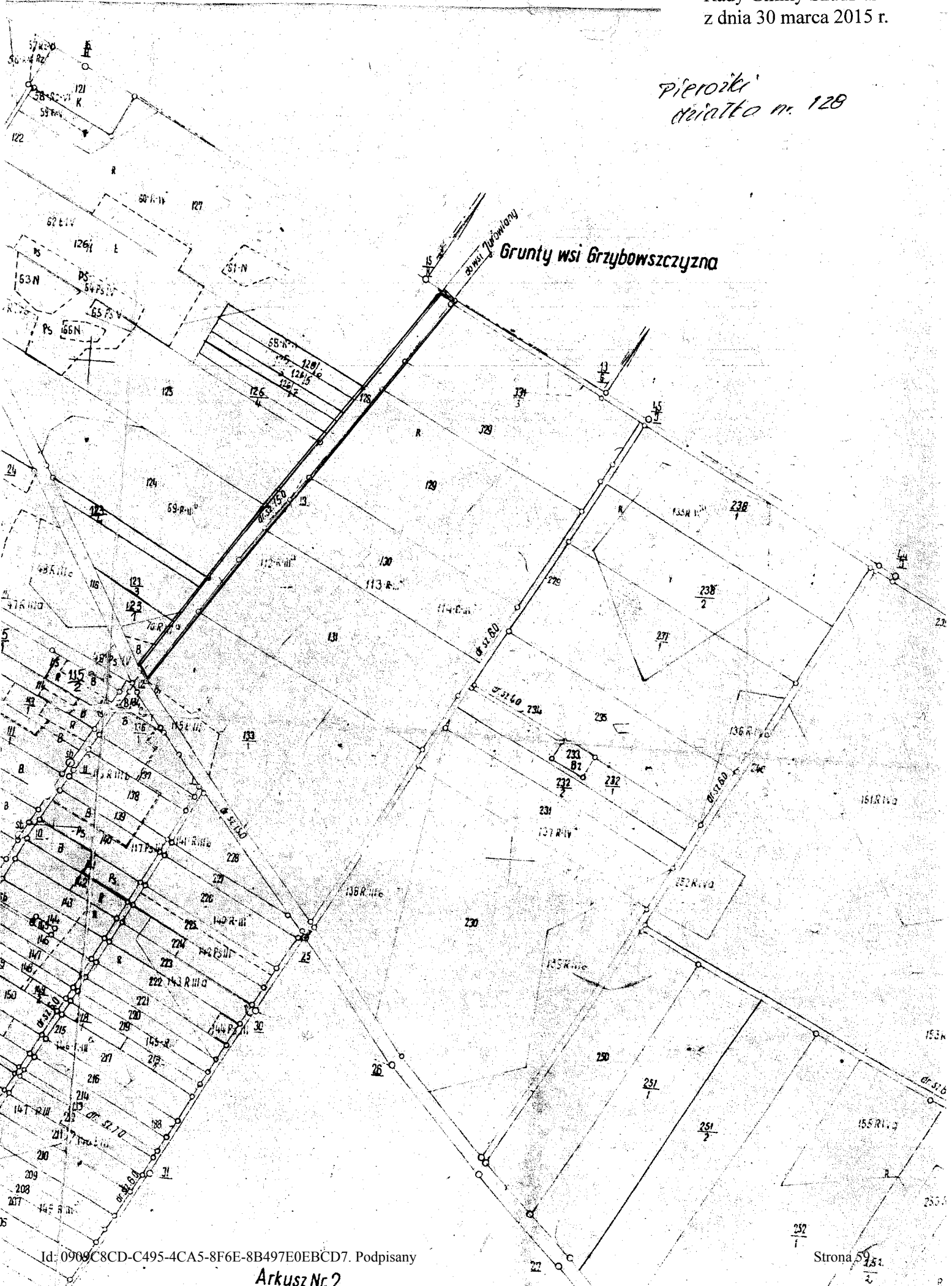
Arkusz Nr 2

Zmiany na całym obszarze  
wprowadził geodeta W861TR

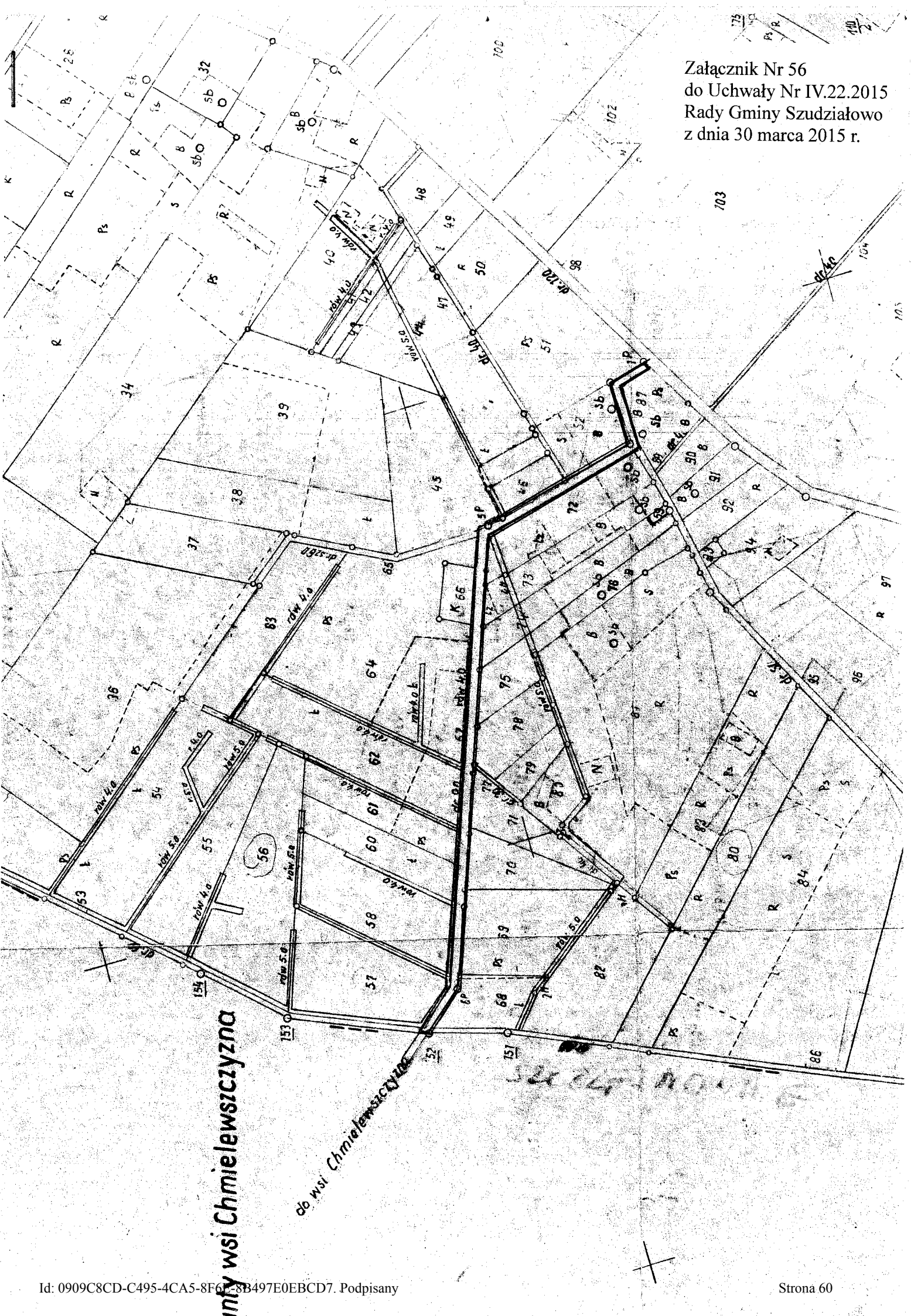
WOJEWÓDZKIE BIURO GEODEZJI I URZĄDZEN ROLNYCH  
W BIAŁYMSTOKU

ALEXANDRA BOBRY  
K. KUCIA  
121.637.907

*Pierozki  
dziółka nr 128*



Załącznik Nr 56  
do Uchwały Nr IV.22.2015  
Rady Gminy Szudziałowo  
z dnia 30 marca 2015 r.



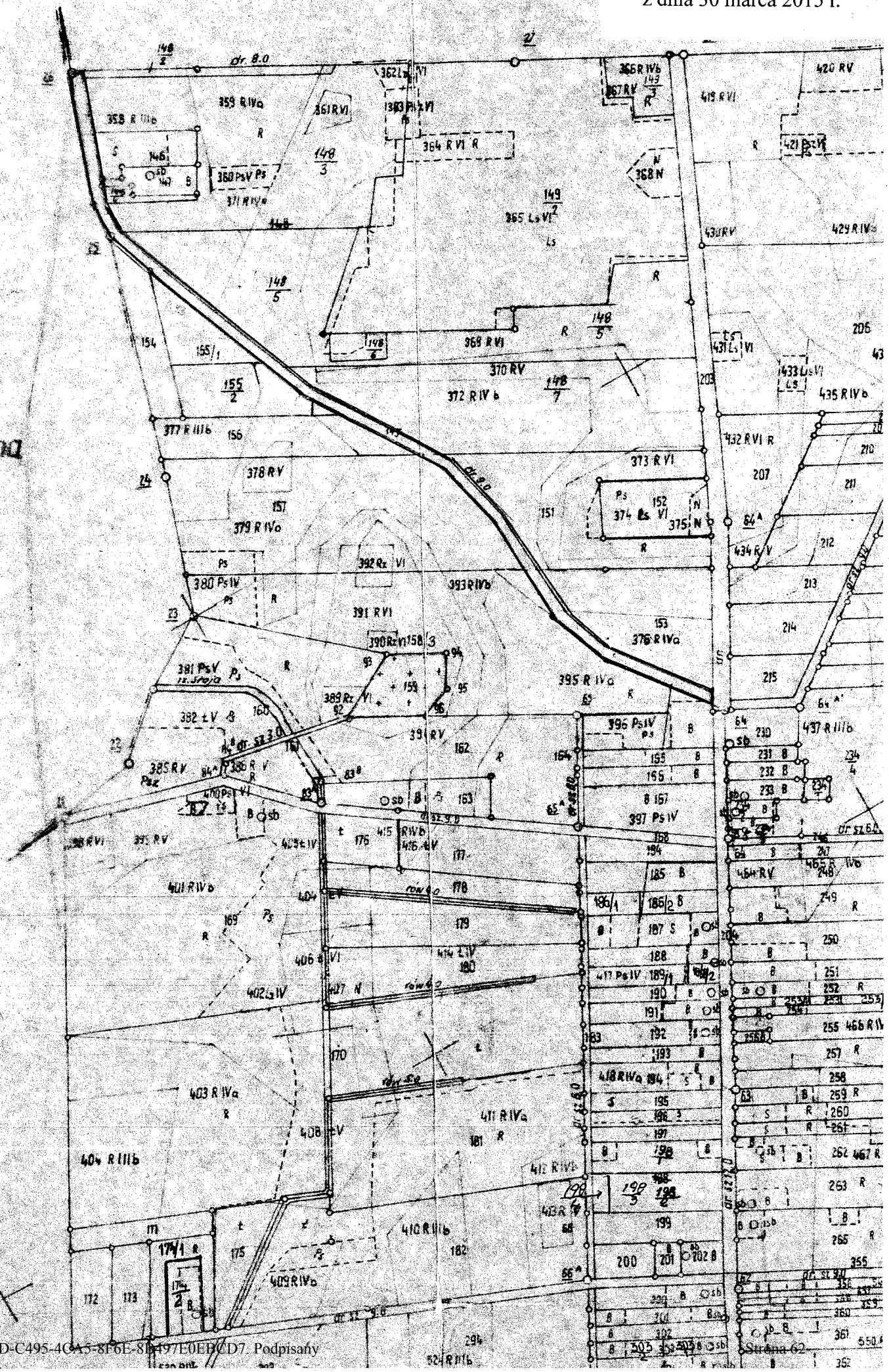
inny wsi Chmielewszczyzna

ob. wsi Chmielewszczyzna

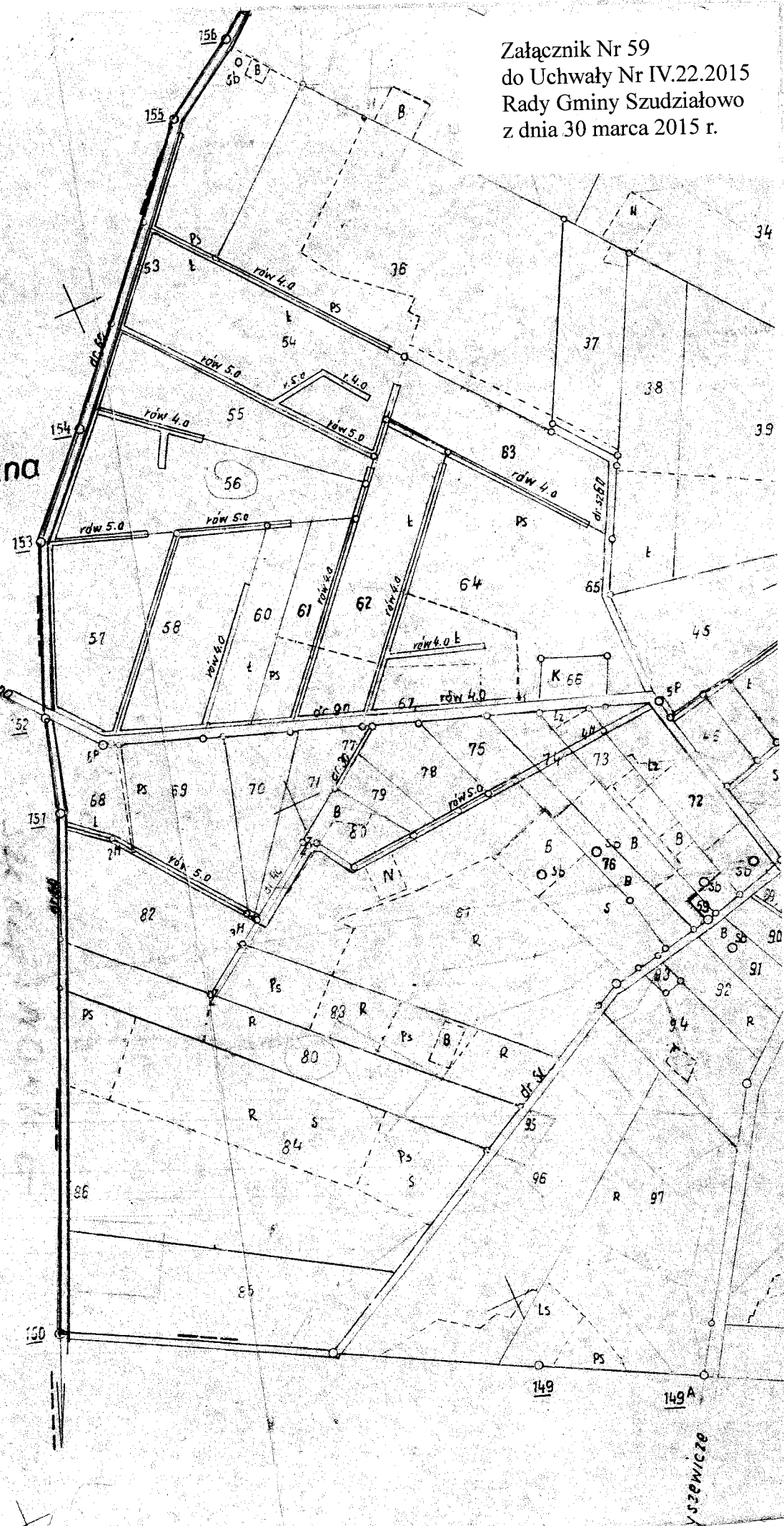


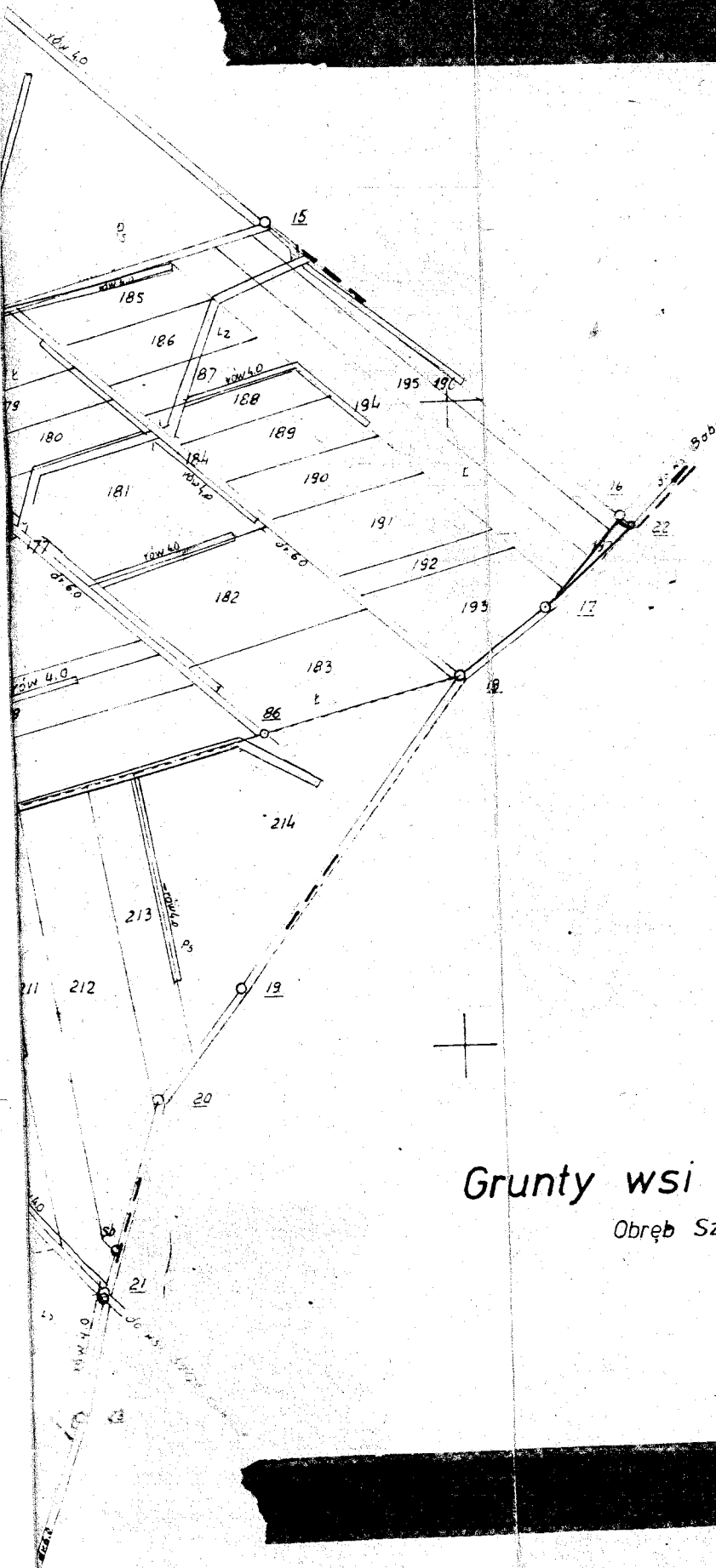
Załącznik Nr 57  
do Uchwały Nr IV.22.2015  
Rady Gminy Szudziałowo  
z dnia 30 marca 2015 r.





ty wsi Chmielewszczyzna  
do wsi Chmielewszczyzna

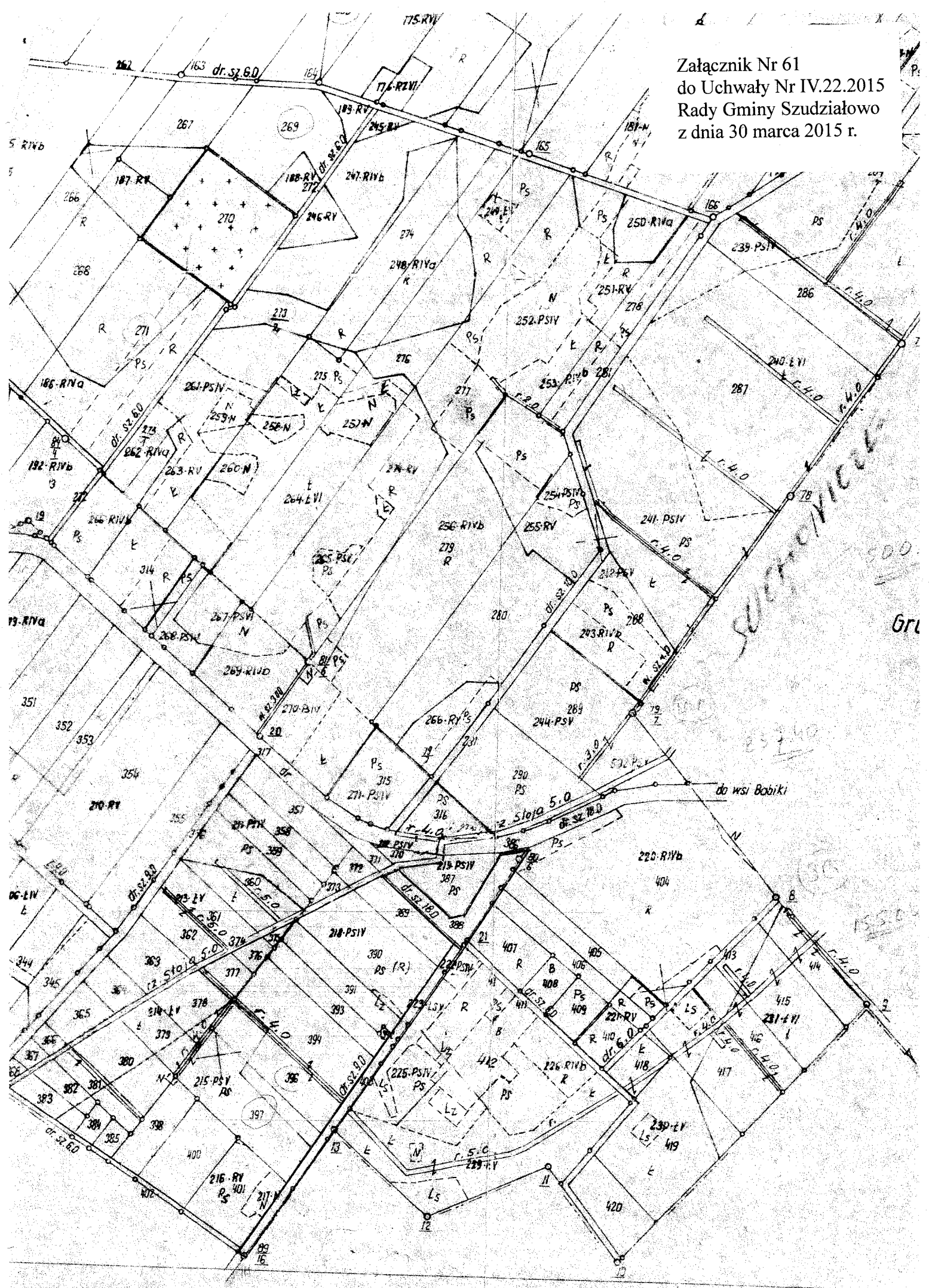




**Grunty wsi Szczęsnowicze**  
Obwód Szczęsnowicze



Załącznik Nr 61  
do Uchwały Nr IV.22.2015  
Rady Gminy Szudziałowo  
z dnia 30 marca 2015 r.



*Handwritten notes and signatures:*  
Gr  
1520

orient

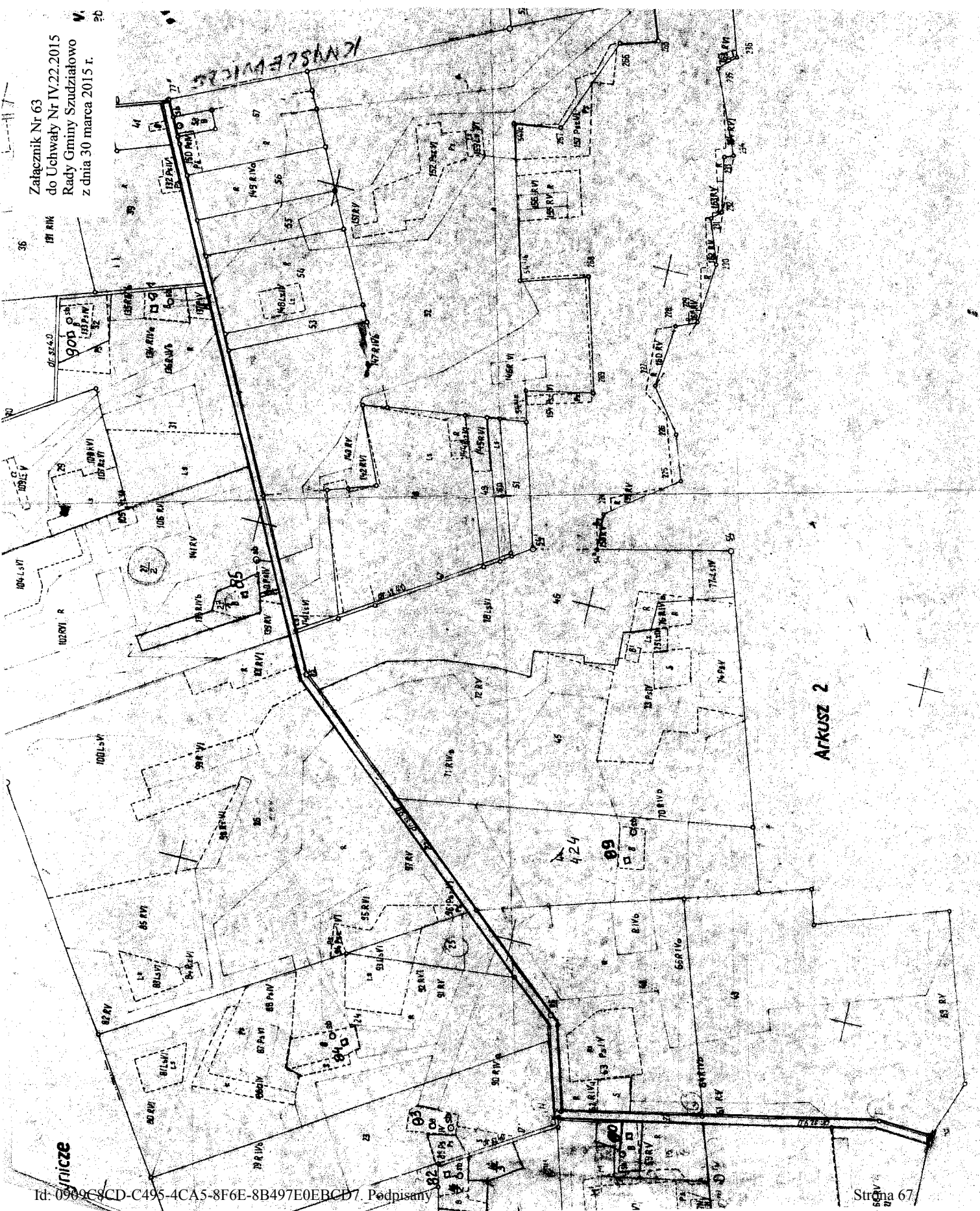
00 m Sokółka

SZOSA

do wsi Sucheniki



Załącznik Nr 63  
do Uchwały Nr IV.22.2015  
Rady Gminy Szudziałowo  
z dnia 30 marca 2015 r.

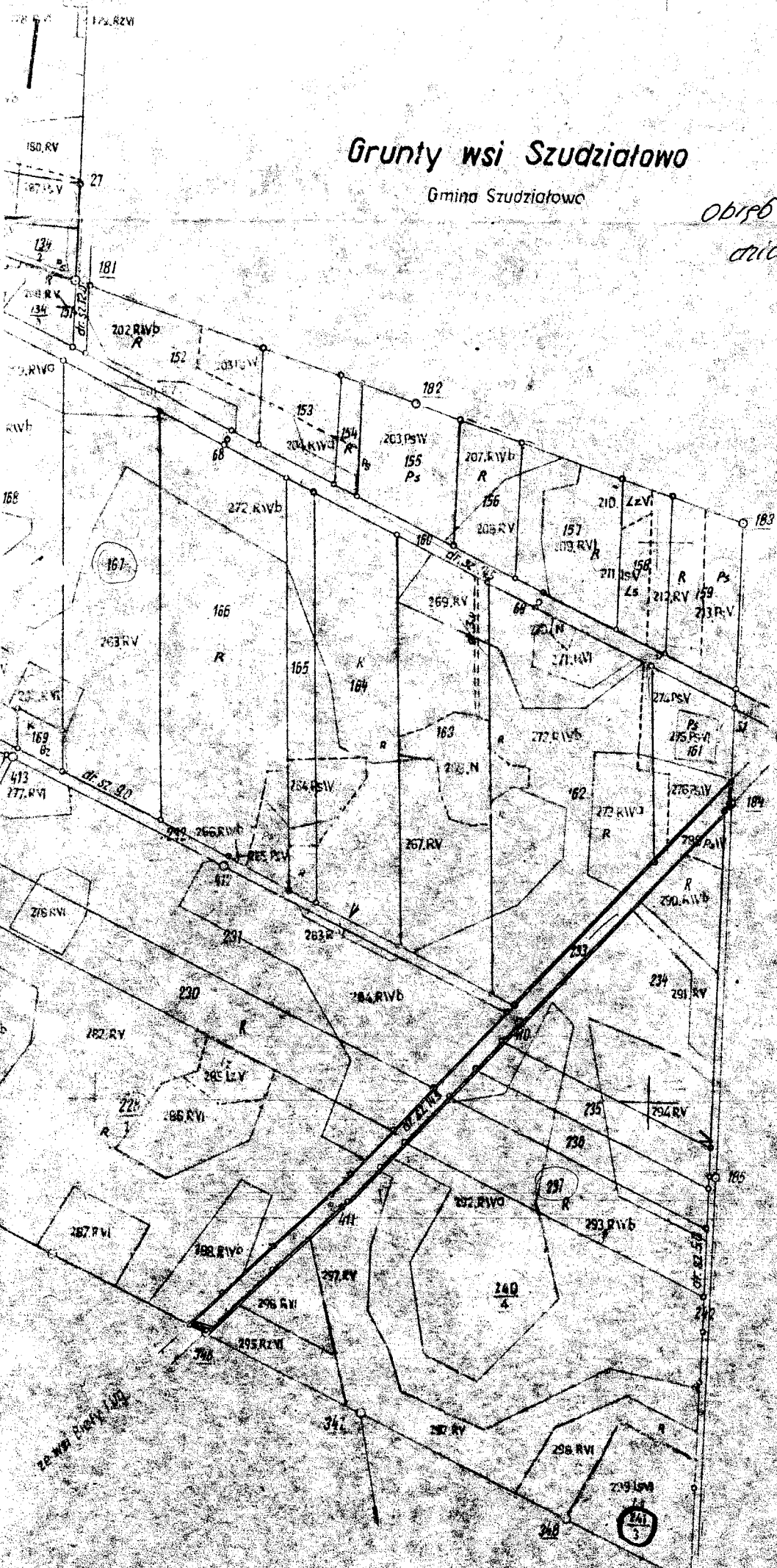


ARKUSZ 2

# Grunty wsi Szudziałowo

Gmina Szudziałowo

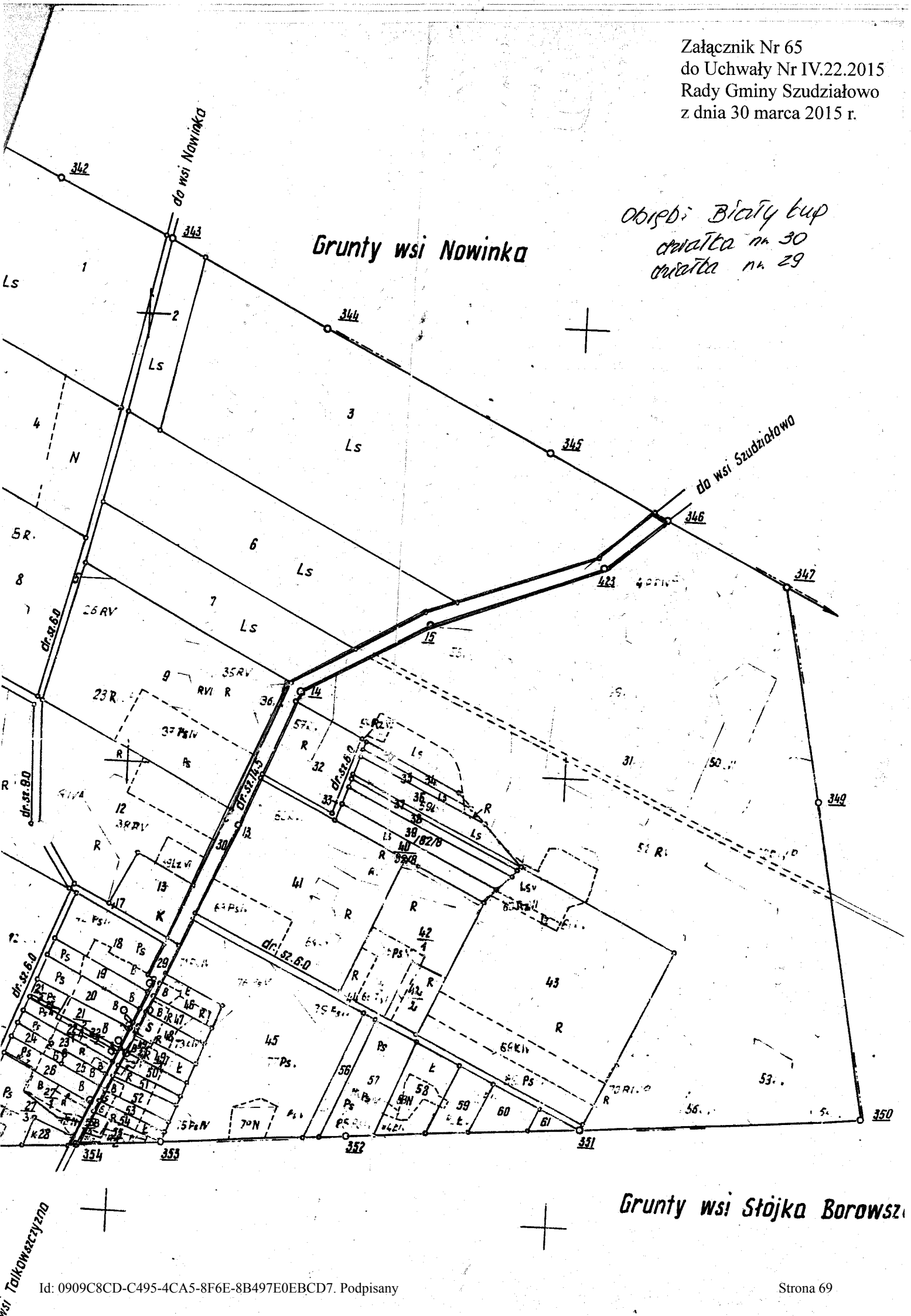
obręb: Nowinka  
miejscowość: 233





*obwód: Biały bup  
cwałta nr 30  
cwałta nr 29*

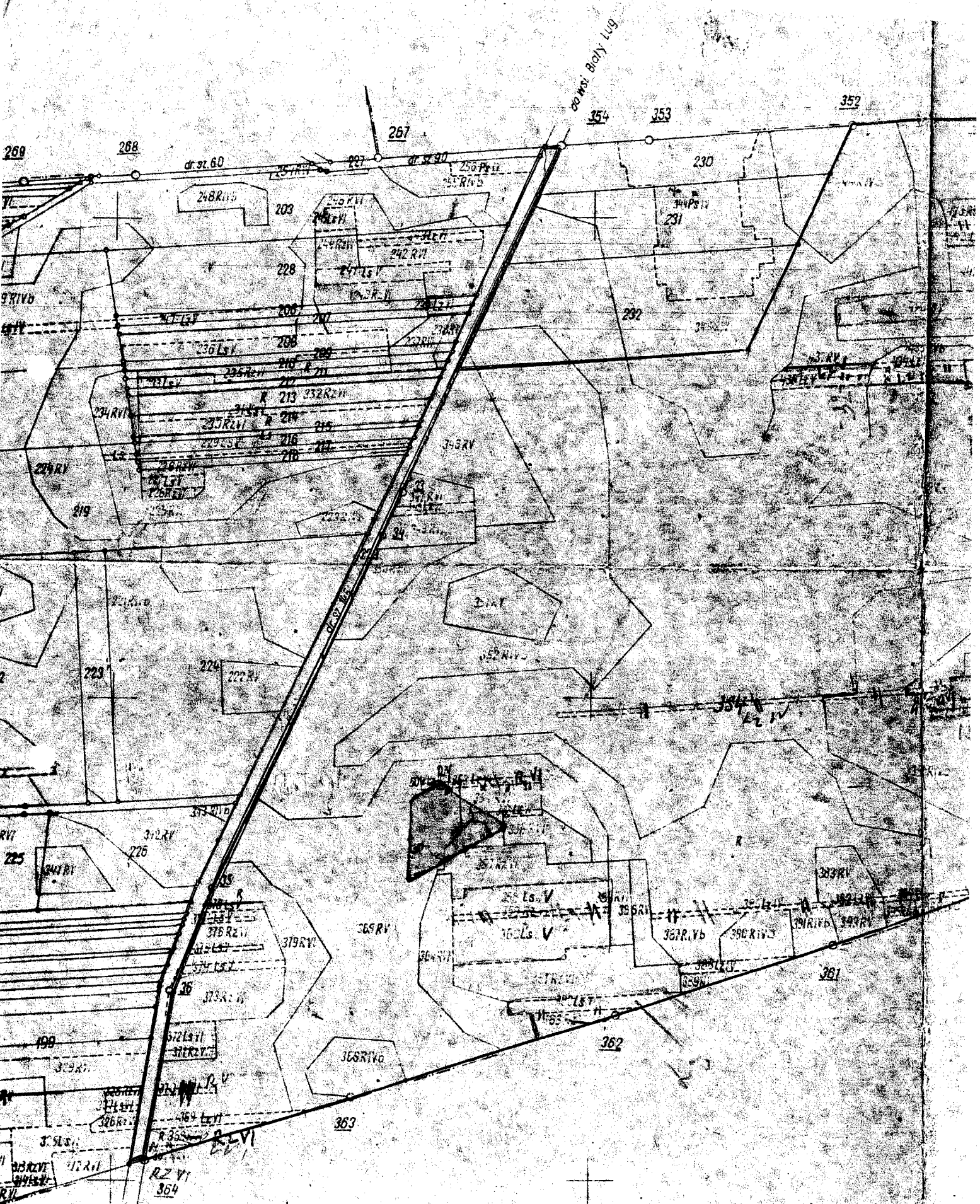
### Grunty wsi Nowinka



### Grunty wsi Słójka Borowska

*wsi Talkowiczyno*

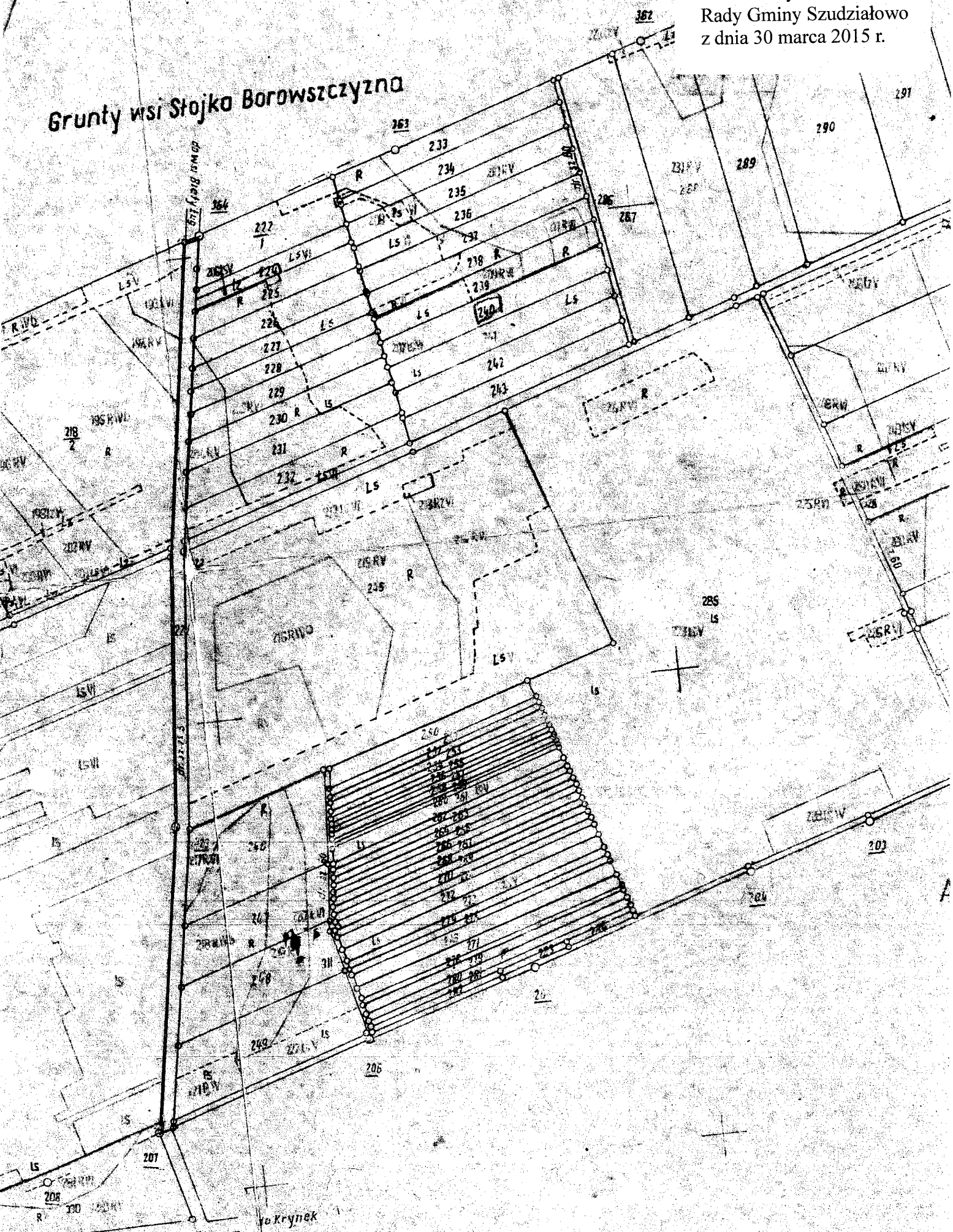
stojła -  
miejscowość



Talonszczyzna  
dzielnica nr 221

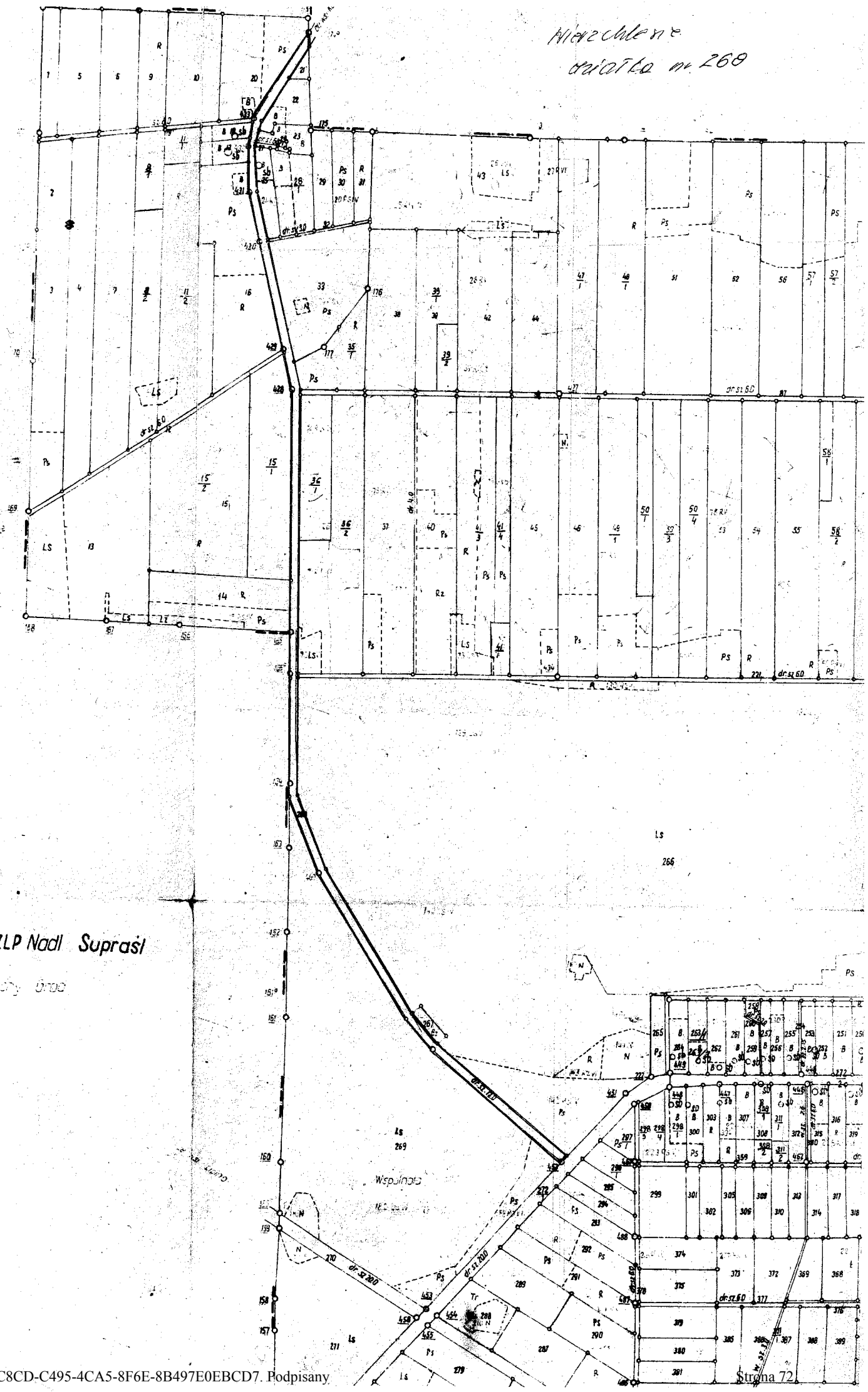
Załącznik Nr 67  
do Uchwały Nr IV.22.2015  
Rady Gminy Szudziałowo  
z dnia 30 marca 2015 r.

# Grunty wsi Stojka Borowszczyzna



Załącznik Nr 68  
do Uchwały Nr IV.22.2015  
Rady Gminy Szudziałowo  
z dnia 30 marca 2015 r.

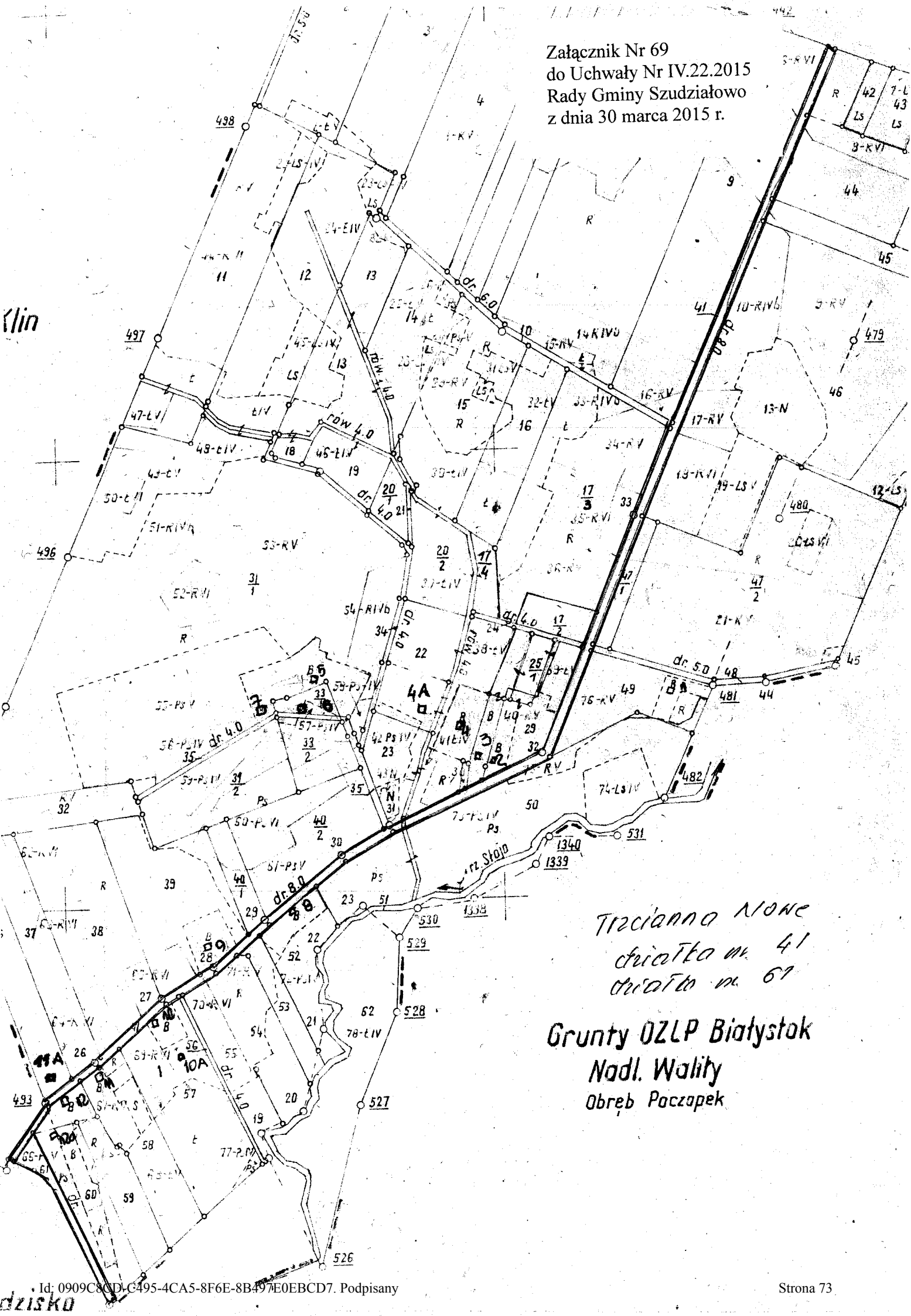
Wierze Chlebny  
dzielnica nr 268



Grunty OZLP Nadl. Supraśl  
ul. Słoneczna - droga



Załącznik Nr 69  
do Uchwały Nr IV.22.2015  
Rady Gminy Szudziałowo  
z dnia 30 marca 2015 r.



*Trzciana Nowe  
dwiatka nr. 41  
dwiatka nr. 61*

**Grunty OZLP Białystok  
Nadl. Walicy  
Obwód Poczapek**

