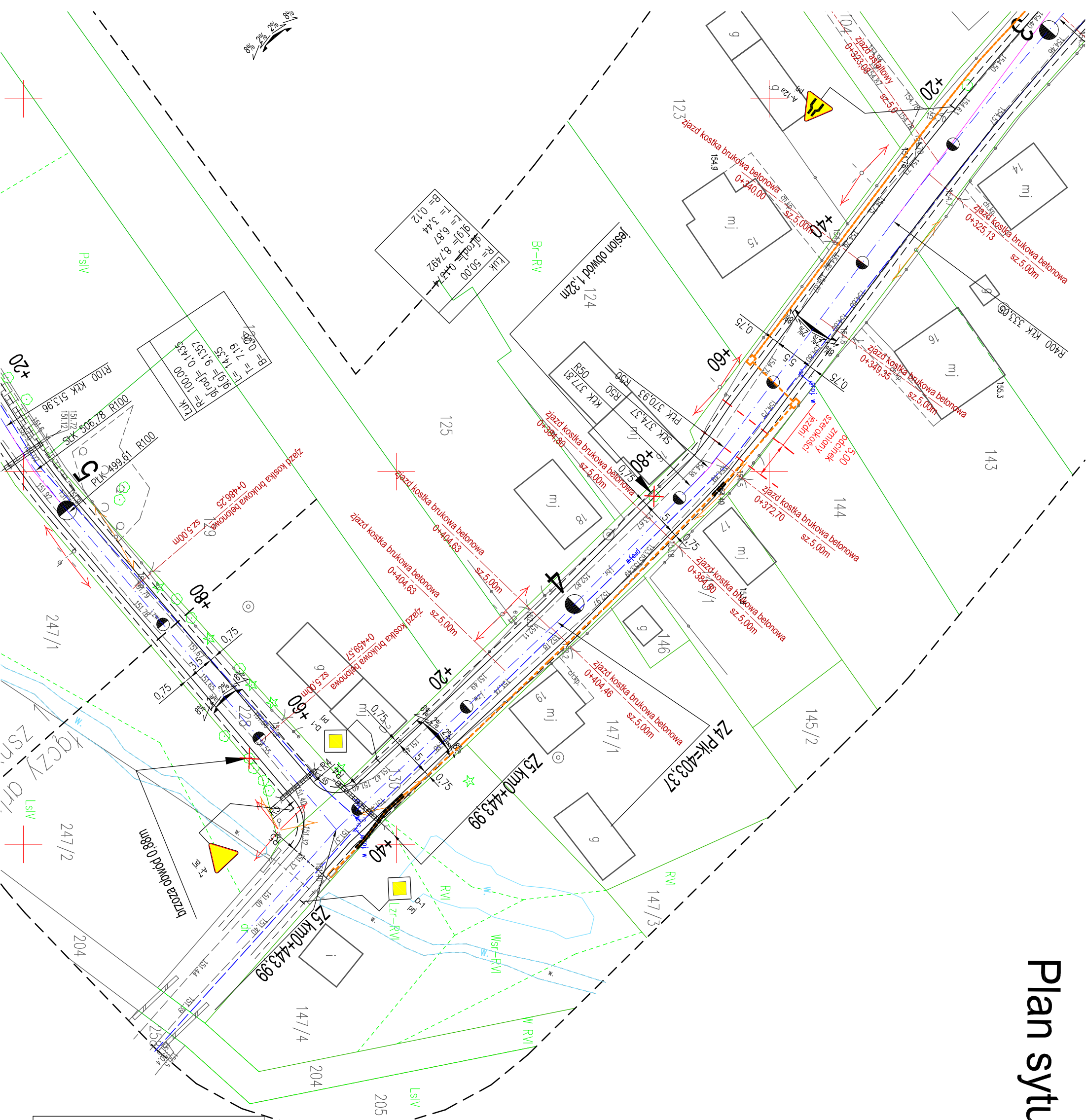





# Plan sytuacyjny 1 skala 1:500



**LEGENDA:**

 istniejące oznakowanie pionowe

 projekt. oznakowanie pionowe

Jednostka projektowa:	Pracownia projektowa budownictwa komunikacyjnego  Tomasz Borowik ul.św. Jana Chrzciela 47 15-571 Białystok tel.: 085 6743862; 0660 694 333; e-mail: biuro@strada.bialystok.pl				
Obiekt:	Projekt sieci organizacji ruchu w związku z przebudową drogi gminnej nr 104938B w m. Łaznisko gmina Szudziałowo, powiat Sokółski				
Adres:	Droga gminna nr 104938B m. Łaznisko		Stadium:		
Nazwa rysunku:	Plan sytuacyjny 1		Skala:	1:500	
Funkcja	Imię i Nazwisko / nr Upr. Bud.		Numer rysunku:	2.2	
BRANŻA DROGOWA					
PROJEKTANT mgr inż. Tomasz Borowik					
PDL/0081/POOD/06					
WSPÓŁPRACA Maciej Aleksiejuk					
			Podpis		